

Službeni Glasnik Općine Poličnik

broj 06/16

28. lipnja 2016.

Godina XII



-----S A D R Ž A J :-----

AKTI OPĆINSKOG VIJEĆA OPĆINE POLIČNIK

Zaključak o usvajanju Izvješća o stanju u prostoru 2016. – 2019.
--

2

Službeni Glasnik Općine Poličnik

broj 06/16

28. lipnja 2016.

Godina XII

Općinsko vijeće Općine Poličnik je na 20. sjednici održanoj 16. lipnja 2016. godine, na temelju članka 39. Zakona o prostornom uređenju („Narodne novine“, broj 153/13), članka 4. i 7. Pravilnika o sadržaju i obveznim prostornim pokazateljima izvješća o stanju u prostoru („Narodne novine“ broj 48/14) i članka 38. Statuta Općine Poličnik („Službeni glasnik Općine Poličnik“, broj 6/09, 11/09 i 04/13), donosi

ZAKLJUČAK

o usvajanju Izvješća o stanju u prostoru Općine Poličnik 2016. – 2019. godine

I

Općinsko vijeće Općine Poličnik usvaja Izvješće o stanju u prostoru Općine Poličnik 2016. – 2019. godine.

II

Izvješće o stanju u prostoru Općine Poličnik 2016. – 2019. godine sastavni je dio ovog Zaključka.

III

Ovaj Zaključak s Izvješćem o stanju u prostoru Općine Poličnik 2016. – 2019. godine objavljuje se u „Službenom glasniku Općine Poličnik“.

IV

Izvješće o stanju u prostoru Općine Poličnik 2016. – 2019. godine dostavlja se nadležnom Ministarstvu i Hrvatskom zavodu za prostorni razvoj.

OPĆINSKO VIJEĆE OPĆINE POLIČNIK

KLASA: 350-01/16-01/2

URBROJ: 2198/06-04/03-01-16-2

Poličnik, 16. lipnja 2016.

PREDSJEDNIK

Petar Bogović

Službeni Glasnik Općine Poličnik

broj 06/16

28. lipnja 2016.

Godina XII

OPĆINA POLIČNIK



IZVJEŠĆE O STANJU U PROSTORU ZA 2016. – 2019.

Jedinstveni upravni odjel Općine Poličnik

Službeni Glasnik Općine Poličnik

broj 06/16

28. lipnja 2016.

Godina XII

Poličnik, svibanj 2016.



Službeni Glasnik Općine Poličnik

broj 06/16

28. lipnja 2016.

Godina XII

Sadržaj

I. POLAZIŠTA	7
I.1. Osnova i ciljevi izrade Izvješća o stanju u prostoru Općine Poličnik	7
I.2. Zakonodavno – institucionalni okvir	7
I.3. Osnovna prostorna obilježja općine Poličnik	8
I.3.1. Demografska struktura	9
I.3.2. Socijalno gospodarska struktura	14
I.3.4. Općina Poličnik u okviru prostornoga uređenja Zadarske županije.....	17
II. ANALIZA I OCJENA STANJA, PROVEDBE I TRENDOVA PROSTORNOG RAZVOJA	20
II.1. Prostorna struktura korištenja i namjene površina Općine Poličnik	20
II.2. Sustav naselja	21
II.3. Gospodarske djelatnosti.....	23
II.3.1. Poslovne zone	28
II.3.2. Poljoprivreda	42
II.3.3. Turizam.....	46
II.3.4. Ostalo	48
II.4. Opremljenost prostora infrastrukturom	48
II.4.1. Opremljenost društvenom infrastrukturom	48
II.4.3. Opremljenost javnom i komunalnom infrastrukturom	58
II.5. Zaštita i korištenje dijelova prostora od posebnog značaja.....	74
II.5.1. Korištenje prirodnih resursa	74
II.5.2. Zaštita prirodnih vrijednosti	76
II.5.3. Zaštita i očuvanje kulturnih dobara	77
II.5.4. Područja posebnih karakteristika	78
II. 6. OBVEZNI PROSTORNI POKAZATELJI.....	79

Službeni Glasnik Općine Poličnik

broj 06/16

28. lipnja 2016.

Godina XII

III. ANALIZA IZRADE I PROVEDBE DOKUMENATA PROSTORNOG UREĐENJA	83
III. 1. Izrada dokumenata prostornog uređenja	83
III. 2. Provedba dokumenata prostornog uređenja	86
III. 3. Provedba drugih razvojnih i programskih dokumenata	87
III. 4. Provedba zaključaka, smjernica i preporuka iz predhodnog izvješća o stanju u prostoru općine Poličnik	88
IV. PREPORUKE ZA UNAPRJEĐENJE ODRŽIVOG RAZVOJA U PROSTORU S PRIJEDLOGOM PRIORITETNIH AKTIVNOSTI	90
IV. 1. Potrebe, mogućnosti i ograničenja daljnjeg održivog razvoja u prostoru općine obzirom na okolnosti, sektorska opterećenja i izazove	90
IV. 2. Ocjena potrebe izrade novih i /ili izmjene i dopune postojećih dokumenata prostornoga uređenja na razini općine	91
IV. 3. Prijedlog aktivnosti za unaprjeđenje održivog razvoja u prostoru	93
V. IZVORI PODATAKA	95

Službeni Glasnik Općine Poličnik

broj 06/16

28. lipnja 2016.

Godina XII

I. POLAZIŠTA

I.1. Osnova i ciljevi izrade Izvješća o stanju u prostoru Općine Poličnik

Obveza izrade Izvješća o stanju u prostoru utvrđena je Zakonom o prostornom uređenju i mora se izraditi u skladu s Pravilnikom o sadržaju i obveznim prostornim pokazateljima izvješća o stanju u prostoru, a izrađuje se za četverogodišnje razdoblje. Prethodno Izvješće o stanju u prostoru za Općinu Poličnik izrađeno je za razdoblje 2009. - 2013. („Službeni glasnik Općine Poličnik“, broj 15/13.)

Izrada Izvješća o stanju u prostoru Općine Poličnik (u daljnjem tekstu: Izvješće), počiva na činjenici da je svaki prostor jedinstven i specifičan u svakom segmentu svog postojanja, kako u odnosu na geoprometni položaj, razinu društvene i gospodarske razvijenosti u odnosu na RH i županiju tako i u odnosu na ostale prostorne pokazatelje.

Osnovni cilj izrade Izvješća je stvaranje dokumenta u kojem će, na temelju stvarnih podataka i analiza, biti definirane potrebe i mogućnosti promatranog prostora te predložene aktivnosti za što učinkovitije unaprjeđenje održivog razvoja u tom prostoru.

I.2. Zakonodavno – institucionalni okvir

Zakonom o prostornom uređenju i gradnji („Narodne novine“ broj 76/07, 38/09, 55/11, 90/11, 50/12, 55/12, 80/13, 78/15) bilo je propisano da jedinice lokalne i područne (regionalne) samouprave izrađuju četverogodišnje Izvješće o stanju u prostoru na području svog teritorijalnog obuhvata.

Na temelju članka 40. stavka 2. Zakona o prostornom uređenju („Narodne novine“, broj 153/2013) ministrica graditeljstva i prostornoga uređenja donosi Pravilnik o sadržaju i obveznim prostornim pokazateljima izvješća o stanju u prostoru. Izvješće je izrađeno na temelju prikupljenih dostupnih podataka od nadležnih državnih tijela i pravnih osoba s javnim ovlastima.

Izvješće sadrži analizu stanja i trendova prostornog razvoja na temelju obveznih prostornih pokazatelja o stanju u prostoru, analizu provođenja dokumenata prostornog uređenja i drugih dokumenata te ocjenu stanja i prijedloge za unaprjeđenje prostornog razvoja s planom aktivnosti i prijedlogom prostornih pokazatelja za naredno razdoblje. Izvješće razmatra predstavničko tijelo jedinica lokalne i područne samouprave te se isto objavljuje u službenom glasniku.

Do sada je izrađeno u Općini Poličnik:

- Izvješće o stanju u prostoru Općine Poličnik za 2003.g.
- Izvješće o stanju u prostoru Općine Poličnik za razdoblje od 2004. do 2005.g.
(„Službeni glasnik Općine Poličnik“, broj 3/06)
- Izvješće o stanju u prostoru Općine Poličnik za razdoblje od 2009. do 2013.g.
(Službeni glasnik Općine Poličnik“, broj, 15/13)

Izvješće se, po objavi u službenom glasniku, a u roku od petnaest dana, dostavlja Ministarstvu graditeljstva i prostornoga uređenja.

Službeni Glasnik Općine Poličnik

broj 06/16

28. lipnja 2016.

Godina XII

Ovo Izvješće je četvrti takav dokument prostornog uređenja koji se donosi za područje Općine Poličnik. Sadržaj Izvješća propisan je člankom 7. Pravilnika. Člankom 9. Pravilnika propisano je da Izvješće općine izrađuje upravno tijelo općine, što za Općinu Poličnik znači Jedinstveni upravni odjel. Nacrt Izvješća mogu izraditi i pravne osobe odnosno ovlaštene arhitekti i zavodi registrirani za obavljanje stručnih poslova prostornog uređenja. Ovo Izvješće izradio je JUO Općine Poličnik.

I.3. Osnovna prostorna obilježja općine Poličnik

Prema Zakonu o područjima županija, gradova i općina u Republici Hrvatskoj („Narodne novine“ broj: 86/06, 125/06, 16/07, 95/08, 46/10, 145/10, 44/13, 45/13 i 110/15) Općina Poličnik se nalazi u Zadarskoj županiji.

Općina je osnovana 13. travnja 1993. g. Općina Poličnik se nalazi 14 km sjeveroistočno od grada Zadra i čine je sljedeća naselja: Briševo, Dračevac Ninski, Lovinac, Gornji Poličnik, Poličnik, Murvica, Murvica Gornja, Rupalj, Suhovare i Visočane. Na jugu graniči sa Gradom Zadarom, na sjeveroistoku s općinom Posedarije. Prema zapadu graniči sa Gradom Ninom i općinama Ražanac i Vrsi, a na istoku sa Gradom Benkovcem i općinom Zemunik. Smještena je u središnjoj zoni Ravnih kotara. Općina Poličnik se prostire na 82,02 km². Prema posljednjem popisu stanovništva na tom prostoru obitava 4 469 stanovnika (prema popisu iz 2011., Državni zavod za statistiku).

Područje općine Poličnik je izrazito ruralnog tipa na kome je poljoprivreda još uvijek pretežna gospodarska djelatnost, koja s obzirom na plodnost tla, povoljne klimatske uvjete i mogućnosti navodnjavanja ima veliki potencijal za razvoj i povećanje proizvodnje u svim segmentima, a sve to ovisno o tržišnim uvjetima i mogućnostima plasmana proizvoda.

U Općini tradicija je izgradnja longitudinalnih naselja koja se pružaju uz ceste, koje idu po vrhu krševitih brežuljaka. Naselja su sastavljena od obiteljskih kuća.

Prostornim planom Zadarske županije utvrđena je potreba očuvanja identiteta ruralnog krajolika na način da se zadrži prepoznatljiva slika sela i zaselaka koji se organski uklapaju u prirodni okoliš.

Prema Zakonu o zaštiti i očuvanju kulturnih dobara, Općina je donijela odluku o zaštiti dobara od lokalnog značenja (graditeljskim sklopovima ambijentalne vrijednosti).

Gradevinska područja naselja nalaze se isključivo na neplodnim, krševitim brežuljcima koji se protežu u smjeru SZ – JI. Između tih blago uzdignutih uzvisina nalaze se polja i poljoprivredne površine, koje se čuvaju od izgradnje.

Nova gospodarska usmjerenost, koja je došla do izražaja posebno u vremenskom razdoblju ovog Izvješća išla je za tim da se prošire postojeće gospodarske zone i realiziraju planirane, namijenjene izgradnji proizvodno poslovnih objekata, a time i razvoju niza proizvodno poslovnih djelatnosti što je po značaju druga grana gospodarstva u Općini Poličnik.

Tijekom Domovinskog rata područje općine Poličnik je pretrpjelo velika ratna razaranja. Uništeno je i razoreno preko 70 % stambenog fonda, a cjelokupno stanovništvo je bilo protjerano. Početkom 1995. godine krenula je sustavna obnova u organizaciji Ministarstva razvitka i obnove, da bi gotovo u potpunosti bila završena koncem 1999. godine. Izbjegli stanovništvo, njih 95 % se vratilo u svoje obnovljene domove i organizirala novi

Službeni Glasnik Općine Poličnik

broj 06/16

28. lipnja 2016.

Godina XII

život. Najveći problem predstavljala je tada velika stopa nezaposlenosti i niski stupanj izgrađenosti krupnih objekata komunalne infrastrukture.

Jačanje urbanog značenja ovog ruralnog područja, vidi se u tome da se mijenjanjem prostornog plana Općine povećale površine građevinskih zona, rješavala se komunalna infrastruktura u svim mjestima Općine, kao i razvijalo gospodarstvo kroz poslovne zone - stvarajući uvjete za kvalitetniji život, ostanak postojećeg i porast broja stanovništva.

Cijelo područje Općine pripada u područje od posebne državne skrbi – II skupina.

1.3.1. Demografska struktura

Zadarska županija ima dva osnovna demografska izazova: zaustavljanje trenda smanjenja ukupnog broja stanovnika i omogućavanje ravnomjernije raspoređenosti stanovništva unutar njenih granica.

Prema Popisima stanovništva 1991., 2001. i 2011. mogu se uočiti najvažnije karakteristike stanovništva. Prije svega, broj stanovnika u Zadarskoj županiji od 1991. do 2001. upućuje na pad (od 214.614 na 162.045), a od 2001. do 2011. godine na porast (2011.=170.398) i to u većini gradova i općina. Negativan trend kretanja stanovništva imaju uglavnom općine koje se nalaze u zaleđu Zadarske županije ili na otocima gdje se odvija proces depopulacije i napuštanje sela (među njima i općina Poličnik). Ruralno područja u zaleđu Županije većinom bilježe pad ili stagnaciju u gustoći naseljenosti, depopulaciju stanovništva, deagrarizaciju, proces starenja stanovništva, niži stupanj obrazovanja, manji dohodak per capita, veću stopu nezaposlenosti i sukladno tome, niži Indeks razvijenosti.

Na području Općine Poličnik živjelo je, prema popisima stanovništva:

- 1991.g. 5 834 stanovnika,
- 2001. g. 4 664 stanovnika,
- 2011. g. 4 469. stanovnika.

Tablica 1: Broj stanovnika i indeks kretanja

NASELJE	Površina	BROJ STANOVNIKA			INDEKS
		1991.	2001.	2011.	
Briševo	17,07	793	676	657	-2,89%
Dračevac Ninski	6,11	386	319	280	-13,92%
Gornji Poličnik	11,15		132	140	6,06%
Lovinac		617	430	278	-35,35%
Murvica	14,21	1096	674	701	4,00%
Murvica Gornja			142	253	78,16%
Poličnik	12,13	1.690	1.003	1.035	0,19%
Rupalj	4,69	300	241	245	1,65%
Suhovare	8,20	891	651	508	-21,97%
Visočane	8,46	524	396	372	-6,07%
OPĆINA POLIČNIK		5 834	4 664	4 469	-4,18%

Izvor podataka: Državni zavod za statistiku

Iz podataka Državnog zavoda za statistiku je vidljivo da je veliki pad broja stanovnika nastao od 1991. do 2001. godine, a što je izravna posljedica Domovinskog rata, ali i drugačije tehnike popisivanja. Pad se nastavio u pojedinim naseljima i u sljedećem razdoblju, od 2001.

Službeni Glasnik Općine Poličnik

broj 06/16

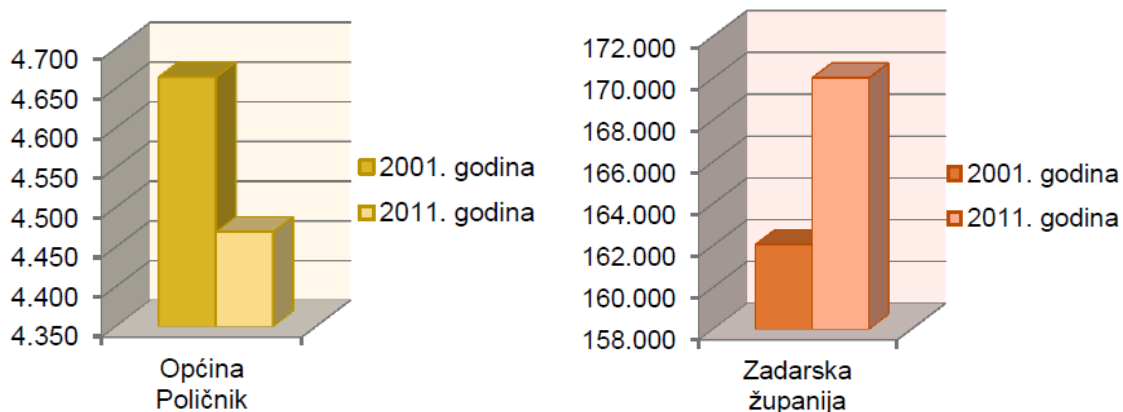
28. lipnja 2016.

Godina XII

godine do 2011. godine, dok pojedina naselja bilježe porast; Murvica, Murvica Gornja, Poličnik, Gornji Poličnik i Rupalj.

S obzirom na podatke prikazane uprethodnoj tablici očigledan je rast broja stanovnika u Zadarskoj županiji, no u Općini Poličnik je u razdoblju od 10 godina došlo do smanjenja broja stanovnika za 195 stanovnika, što je vidljivo i u prikazanim grafikonima.

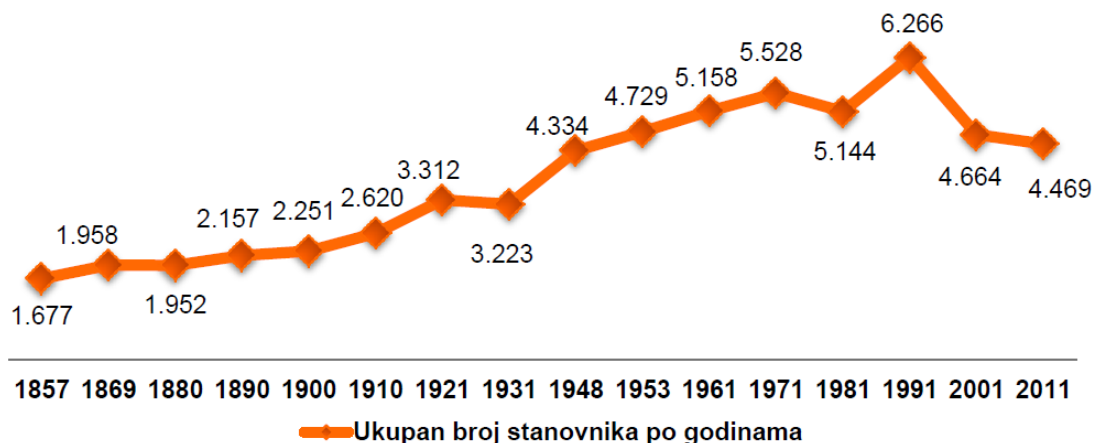
Graf 1. i Graf 2.: Usporedba broja stanovnika Zadarske županije i Općine Poličnik



Izvor: www.dzs.hr, Popis stanovništva 2001. i 2011. godine

Podaci iz popisa stanovništva iz 1991.g. teško možemo uspoređivati sa ostalim popisima (2001. i 2011. g.) zbog drugačije metode popisa.

Graf 3: Kretanje broja stanovnika u Općini Poličnik kroz povijest



Izvor: www.dzs.hr

U prethodnom grafikonu je uočljivo da se povećanje broja stanovnika na području Općine Poličnik uočava u periodima od 1857. – 1869. godine, zatim u razdoblju od 1880. – 1921., od 1931. – 1971. te od 1981. – 1991. godine. Stagnacija i smanjenje broja stanovnika na području Općine Poličnik se uočava među popisanim razdobljima: 1869./1880.,

Službeni Glasnik Općine Poličnik

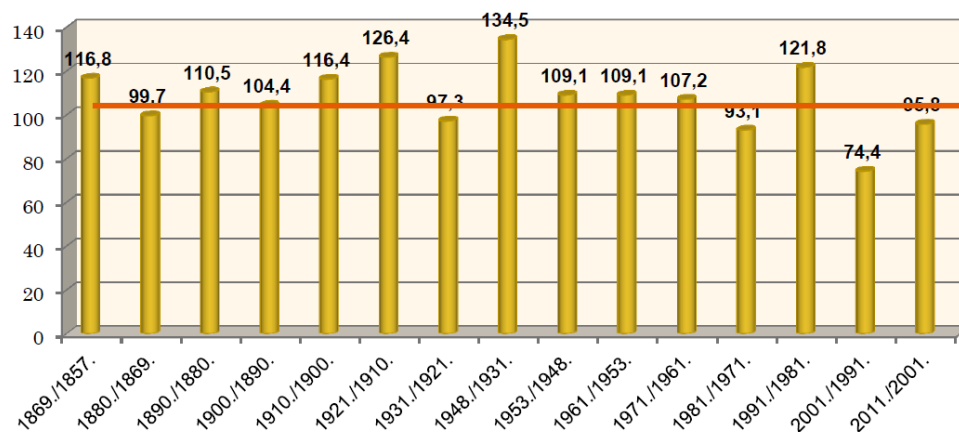
broj 06/16

28. lipnja 2016.

Godina XII

1921./1931., 1971./1981., te među 1991./2011., što je i vidljivo iz prikaza broja stanovnika i indeksa kretanja stanovnika Općine Poličnik u sljedećem grafikonu.

Graf 4: Indeksi kretanja stanovnika Općine Poličnik



Izvor: www.dzs.hr

Razmještaj i struktura domaćinstava

Prema popisu stanovništva 2011.godine u Općini Poličnik je zabilježeno 3.609 domaćinstava, dok je 2001. godine bilo 4 012. To je pad od 10,05 %. Pad broja domaćinstava padao je zajedno s brojem stanovnika.

Tablica 2: Privatna kućanstva prema broju članova Općine Poličnik, Popis 2011

Broj članova	Broj članova kućanstava	Broj osoba
1	235	235
2	299	598
3	228	684
4	243	972
5	205	1.025
6	82	492
7	43	301
8	10	80
9	8	72
10	1	10
UKUPNO:	1.354	4.469
Prosječan broj osoba u kućanstvu	3,30	

Izvor podataka: Državni zavod za statistiku

Na razini same županije prosječno kućanstvo broji 2,79 članova. U prosjeku općina Poličnik broji 3,30 članova po kućanstvu.

Tablica 3: Kontingenti stanovništva Općine Poličnik, Popis 2011

	Muški	Žena	SVEUKUPNO
	2.272	2.197	4.469
0 - 6 godina	184	176	360
0 - 14 godina	421	411	832

Službeni Glasnik Općine Poličnik

broj 06/16

28. lipnja 2016.

Godina XII

0 - 17 godina	515	521	1.036
0 - 19 godina	578	570	1.148
Žene u feritilnoj dobi			
Svega 15 - 49 godina		1.027	
Od toga 20 - 29 godina		309	
Radno sposobno stanovništvo	1.575	1.395	2.970
60 i više godina	402	493	895
65 i više godina	276	391	667
75 i više godina	109	182	291
Prosječna starost	38,3	39,5	38,9
Indeks starenja	69,6	86,5	78,0
Koeficijent starenja	17,7	22,4	20,0

Izvor podataka: Državni zavod za statistiku

Tablica 4: Obitelji prema tipu i broju članova, Popis 2011

	Broj obitelji	Broj članova obitelji
Bračni par bez djece	328	656
Izvanbračni par bez djece	14	28
Bračni par s djecom	760	3.041
Izvanbračni par s djecom	12	46
Majka s djecom	103	247
Otac s djecom	29	72
Ukupno	1.246	4.090

Izvor podataka: Državni zavod za statistiku

Tablica 5: Starosno-spolna struktura po popisu 2011.

Starosno-spolna struktura po popisu 2011.								
Područje	Broj stanovnika							
	ukupno		0 - 14		15 - 64		65 +	
	m	ž	m	ž	m	ž	m	ž
OPĆINA	2.272	2.197	421	411	1.575	1.395	275	391
	50,83%	49,16%						
	100%				35,24%	31,21%	6,15%	8,77%
ukupno	4.469		832		2.970		667	
	100%		18,17%		66,45%		14,90%	
ZADARSKA	83.504	86.513	18.937	18.035	51.113	50.444	12.715	16.115
	49,11%	50,88%						
	100%		11,13%	10,60%	30,06%	29,66%	0,74%	9,47%
ukupno	170.017		36.972		101.557		28.830	
	100%		21,74%		59,73%		16,95%	

Izvor podataka: Državni zavod za statistiku

Službeni Glasnik Općine Poličnik

broj 06/16

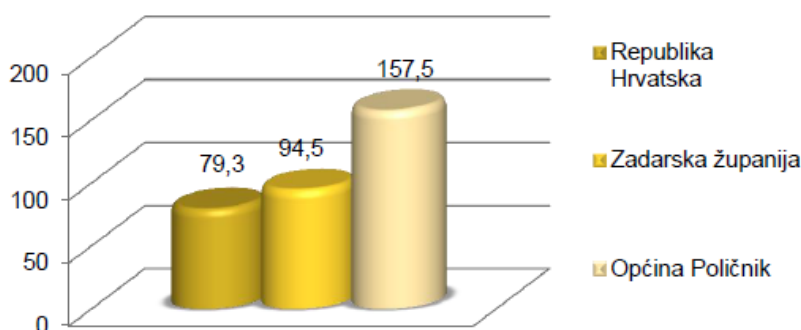
28. lipnja 2016.

Godina XII

Uspoređujući **dobnu strukturu** stanovništva Zadarske županije prema popisu stanovništva 2001. godine, vidljivo je da je došlo do procesa starenja stanovništva; odnosno najveći udio čine stanovnici stariji od trideset godina (61,1%), dok je samo 38,9% njih mlađe od 29 godina. Što se tiče roda, odnosno spola, blagu prednost imaju žene te čine 52% stanovništva Zadarske županije, za razliku od muškog roda koji su zastupljeni s 49,1%. U okviru *rodne strukture*, prednost imaju žene koje čine 59,1% stanovništva Zadarske županije, za razliku od muškog roda koji su zastupljeni s 40,9%.

U pogledu prirodnog prirasta stanovništva u slijedećem grafikonu i tablici vidljiv je negativan prirodni prirast kako u Republici Hrvatskoj, tako i u Zadarskoj županiji, no u Općini Poličnik prirodni prirast je pozitivan, a vitalni indeks iznosi 157,5.

Graf 5. Prikaz vitalnih indeksa (živorodeni/10 umrlih) po pojedinim područjima



Izvor: http://www.dzs.hr/Hrv_Eng/publication/2014/07-01-01_01_2014.htm

Tablica 6: Prirodno kretanje stanovništva u 2013. godini

PODRUČJE	ROĐENI		UMRLI	UMRLA DOJENČAD		PRIRODNI PRIRAST	BRAKOVI		VITALNI INDEKS(ŽIVOROĐENI NA100 UMRLIH)
	Živorodeni	Mrtvorodeni		Ukupno	Do 6 dana starosti		Sklopljeni	Razvedeni	
Republika Hrvatska	39.939	144	50.386	162	92	-10.447	19.169	5.992	79,3
Zadarska županija	1.688	6	1.787	5	4	-99	785	196	94,5
Općina Poličnik	63	-	40	-	-	23	21	1	157,5

Izvor:http://www.dzs.hr/Hrv_Eng/publication/2014/07-01-01_01_2014.htm

Tablica 7: Završena škola prema spolu

RAZINA OBRAZOVANJA STANOVNIKA OPĆINE POLIČNIK					
	UKUPN	ŽENE		MUŠKARCI	
	broj	broj	postotak	broj	postotak
2001. g.					
Bez škole i nezavršena osnovna škola	1460	860	58,90 %	600	41,10 %
Osnovna škola	547	270	49,36 %	277	50,64 %
Srednja škola	1436	564	39,27 %	872	60,74 %
Visoko obrazovanje	64	29	45,31 %	38	59,37 %
2011. g.					

Službeni Glasnik Općine Poličnik

broj 06/16

28. lipnja 2016.

Godina XII

Bez škole i nezavršena osnovna škola	627	209	33,33 %	418	66,66 %
Osnovna škola	1.021	510	49,95 %	511	50,04 %
Srednja škola	1.808	1.060	58,62 %	748	41,37 %
Visoko obrazovanje	180	71	39,44 %	109	60,55 %

Izvor: www.dzs.hr, Popis stanovništva 2011. godine

Referirajući se na popis stanovništva 2001. godine prema završenoj školi, od ukupnog radno sposobnog stanovništva Županije koje je staro 15 i više godina, njih 58% je srednjoškolskog obrazovanja, zatim slijede oni koji su završili samo osnovnu školu (24%), na trećem mjestu su visokoobrazovani stanovnici (12%), bez završene škole ih je 5% te neznatnih 0,2% stanovnika sa magisterijem/doktoratom. Tako je čak 29% stanovništva Županije završilo samo osnovnu školu ili je uopće nije ni završilo, što je u skladu sa tradicijom poljoprivredne djelatnosti koja se obiteljski nasljeđuje u ruralnim područjima i sve većim udjelom starijeg stanovništva koje je u pravilu i niže obrazovano.

Prema *završenoj školi* od ukupno radno sposobnog stanovništva Županije koje je staro 15 i više godina, njih 24% ima samo osnovnu školu 58% je srednjoškolskog obrazovanja, na trećem mjestu su visokoobrazovani stanovnici (12%), bez završene škole ih je 5% te neznatnih 0,2% stanovnika s magisterijem/doktoratom.

I. 3.2. Socijalno gospodarska struktura

U skladu sa Zakonom o regionalnom razvoju Republike Hrvatske (Narodne novine br. 147/14), Ministarstvo regionalnoga razvoja i fondova Europske unije provodi postupak ocjenjivanja i razvrstavanju svih jedinica lokalne i područne (regionalne) samouprave u Republici Hrvatskoj prema indeksu razvijenosti.

Indeks razvijenosti je kompozitni pokazatelj koji se računa kao ponderirani prosjek više osnovnih društveno-gospodarskih pokazatelja radi mjerenja stupnja razvijenosti jedinica lokalne i područne (regionalne) samouprave te se na temelju odstupanja vrijednosti pokazatelja od državnog prosjeka jedinice lokalne i područne (regionalne) samouprave razvrstavaju u skupine razvijenosti.

Jedinice lokalne samouprave razvrstavaju se u pet skupina:

- u I. skupinu razvrstane su jedinice lokalne samouprave čija je vrijednost indeksa razvijenosti manja od 50% prosjeka RH
- u II. skupinu razvrstane su jedinice lokalne samouprave čija je vrijednost indeksa razvijenosti između 50% i 75% prosjeka RH
- u III. skupinu razvrstane su jedinice lokalne samouprave čija je vrijednost indeksa razvijenosti između 75% i 100% prosjeka RH
- u IV. skupinu razvrstane su jedinice lokalne samouprave čija je vrijednost indeksa razvijenosti između 100% i 125% prosjeka RH.
- u V. skupinu razvrstane su jedinice lokalne samouprave čija je vrijednost indeksa razvijenosti veća od 125% prosjeka RH

Jedinice područne (regionalne) samouprave razvrstavaju se u četiri skupine:

Službeni Glasnik Općine Poličnik

broj 06/16

28. lipnja 2016.

Godina XII

- u I. skupinu razvrstane su jedinice područne (regionalne) samouprave čija je vrijednost indeksa razvijenosti manja od 75% prosjeka RH
- u II. skupinu razvrstane su jedinice područne (regionalne) samouprave čija je vrijednost indeksa razvijenosti između 75% i 100% prosjeka RH
- u III. skupinu razvrstane su jedinice područne (regionalne) samouprave čija je vrijednost indeksa razvijenosti između 100% i 125% prosjeka RH
- u IV. skupinu razvrstane su jedinice područne (regionalne) samouprave čija je vrijednost indeksa razvijenosti veća od 125% prosjeka RH

Teritorijalne jedinice koje više od 25% zaostaju u razvoju za prosjekom Republike Hrvatske (tj. imaju vrijednost indeksa razvijenosti manji od 75%) imaju pravo na status potpomognutih područja.

Pri izračunu indeksa razvijenosti koriste se slijedeći pokazatelji:

1. stopa nezaposlenosti,
2. dohodak po stanovniku,
3. proračunski prihodi jedinica lokalne odnosno područne (regionalne) samouprave po stanovniku,
4. opće kretanje stanovništva,
5. stopa obrazovanosti.

Indeks razvijenosti uveden je radi što objektivnijeg mjerenje stupnja razvijenosti svih jedinica lokalne i područne (regionalne) samouprave u Republici Hrvatskoj. Kategoriziranje svih teritorijalnih jedinica prema razvijenosti temelji se na suvremenom shvaćanju regionalne politike koja, premda koncentrirana na najmanje razvijena područja, potiče razvoj cjelokupnog državnog teritorija. Nadalje, proširenje kategorizacije na sve teritorijalne jedinice omogućuje još kvalitetnije uređenje ključnog pitanja razine regionalnih razvojnih poticaja. Izravnim povezivanjem razine regionalnih razvojnih poticaja s razinom razvijenosti, dobiva se kvalitetni okvir poticanja razvoja svih lokalnih i županijskih jedinica u skladu sa stupnjem razvijenosti pojedine jedinice. Također, ovaj pristup omogućuje uključivanje i isključivanje jedinica iz sustava sukladno promjenama stupnja razvijenosti što sada nije bio slučaj. Konačno, novim se sustavom ocjenjivanja i razvrstavanja dobiva analitička podloga za praćenje stupnja razvijenosti svih lokalnih i županijskih jedinica na godišnjoj razini čime se znatno unapređuje informacijska osnovica.

Zakonom o regionalnom razvoju Republike Hrvatske utvrđeno je da se postupak ocjenjivanja provodi svakih pet godina, a posljednji postupak ocjenjivanja i razvrstavanja svih jedinica lokalne i područne (regionalne) samouprave u Republici Hrvatskoj prema indeksu razvijenosti proveden je krajem 2013. godine. (Ministarstvu regionalnoga razvoja i fondova EU, 2014.)

Indeks razvijenosti

Sukladno vrijednosti Indeksa razvijenosti, definirane su županije, gradovi i općine koje imaju status potpomognutog područja, tj. vrijednost indeksa manju od 75% prosjeka Hrvatske, u svrhu provođenja programa regionalne politike Europske unije (EU).

Službeni Glasnik Općine Poličnik

broj 06/16

28. lipnja 2016.

Godina XII

Zadarska županija ima indeks razvijenosti 106,39%, čime se, uz Zagrebačku (indeks razvijenosti 124,23%) te Dubrovačko - neretvansku županiju (indeks razvijenosti 120,84%) svrstava u treću od ukupno četiri kategorije razvrstavanja po indeksu razvijenosti. Prema Ministarstvu regionalnoga razvoja i fondova EU, 2013.

Tablica 8: Vrijednosti indeksa razvijenosti i pokazatelja za izračun indeksa razvijenosti na županijskoj razini 2013.

Skupina	Indeks razvijenosti prosjeka Hrvatske	Županije	
		Broj	Postotak
I	< 75%	12	57,141%
II	75% - 100%	3	14,283%
III	100% - 125 %	3	14,283%
IV	> 125 %	3	14,283%
		21	=100%

Izvor: Ministarstvu regionalnoga razvoja i fondova EU, 2013.

Tablica 9: Vrijednosti indeksa razvijenosti i pokazatelja za izračun indeksa razvijenosti na lokalnoj razini 2013.

Skupina	Indeks razvijenosti prosjeka Hrvatske	Jedinice lokalne samouprave ZŽ	
		Broj	Postotak
I	< 50%	0	
II	50% - 75%	11	32,35%
III	75% - 100 %	12	35,30%
IV	100% - 125 %	9	26,47%
V	>125%	2	5,88%
		34	=100%

Izvor: Ministarstvu regionalnoga razvoja i fondova EU, 2013.

Općina Poličnik sa indeksom razvijenosti od **68,31%** svrstana je u **II.** skupinu jedinica lokalne samouprave čija je razvijenost između 50% i 75% prosjeka Republike Hrvatske. Prema Ministarstvu regionalnoga razvoja i fondova EU, 2013.

Tablica 10: Indeks razvijenosti Općine Poličnik

INDEKS RAZVIJENOSTI OPĆINE POLIČNIK		
	Vrijednosti osnovnih pokazatelja	Vrijednosti standardiziranih pokazatelja u odnosu na nacionalni prosjek
Prosječni dohodak per capita 2010.-2012.	19.891	59,0%
Prosječni izvorni prihodi per capita 2010.-2012.	1.431	44,0%
Prosječna stopa nezaposlenosti 2010.-2012.	16,5%	98,7%
Kretanje stanovništva 2010./2001.	104,7	109,1%
Udio obrazovnog stanovništva u stanovništvu 16-65 god. 2011.	65,38%	73,2%
Indeks razvijenosti	68,31%	

Službeni Glasnik Općine Poličnik

broj 06/16

28. lipnja 2016.

Godina XII

Skupina

50% - 100% - II.

Izvor podataka: Ocjenjivanje i razvrstavanje JLS prema razvijenosti, Ministarstvo regionalnoga razvoja i fondova EU, 2013.

Ruralni razvoj

Model ruralnog razvitka ima za cilj zadržati stanovništvo u ruralnim područjima, izjednačiti kvalitetu života u ruralnim i urbanim područjima, omogućiti povratak stanovništva iz urbanih u ruralna područja, povećati konkurentnost proizvodnje i time stvoriti veći dohodak poljoprivrednih proizvođača.

Ovaj model ima tri programa:

1. Program razvitka seoskog prostora,
2. Program marketinška priprema poljoprivredno-prehrambenih proizvoda,
3. Program očuvanja izvornih i zaštićenih pasmina

Općina Poličnik spada u područje posebne državne skrbi i dobiva poticajna sredstva i potpore, do sada dobivena sredstva i potpore (Općini, građanima, gospodarstvu) racionalno su i učinkovito iskorišteni i napravljeno je mnogo u području devastiranom i pogođenom ratom.

U najavljenj izmjeni Zakona o regionalnom razvoju spominje se i mogućnost ukidanja područja posebne državne skrbi. Prema predloženom kriterij za pomoć više ne bi bio teritorijalna pripadnost nekog grada ili općine nego njena razvijenost. Indeks razvijenosti u biti pokazuje koliko je pojedina općina ili grad više ili manje razvijena od hrvatskog prosjeka. Po novom sustavu, takve olakšice dobili bi samo gradovi i općine koji su od 25 do 50 posto nerazvijeniji od državnog prosjeka.

1.1.4. Općina Poličnik u okviru prostornoga uređenja Zadarske županije

Općina Poličnik je ustrojena neposredno nakon uspostave Republike Hrvatske. Dio je Zadarske županije i čine je sljedeća naselja: Briševo, Dračevac Ninski, Lovinac, Gornji Poličnik, Murvica, Murvica Gornja, Poličnik, Rupalj, Suhovare i Visočane, i prostire se na 82,02 km².

Tablica 11: Površina naselja

Naselja Općine Poličnik	Površina u km ²
Briševo	17,07
Dračevac Ninski	6,11
Lovinac	11,15
Gornji Poličnik	
Poličnik	12,13
Murvica	14,21
Murvica Gornja	
Rupalj	4,69
Suhovare	8,20
Visočane	8,46

Službeni Glasnik Općine Poličnik

broj 06/16

28. lipnja 2016.

Godina XII

Izvor: Regionalno geografski razvoj Općine Poličnik, 2007.godine

Općinska uprava Općine Poličnik osnovana je radi obavljanja poslova iz samoupravnog djelokruga jedinice lokalne samouprave i poslova državne uprave prenijetih na Općinu. Uprava je ustrojena kao Jedinostveni upravni odjel koji je odgovoran Općinskom vijeću za zakonito i pravovremeno obavljanje poslova iz svog djelokruga. U samoupravnom djelokrugu obavlja poslove lokalnog značaja kojima se neposredno ostvaruju prava građana, a koji nisu Ustavom ili zakonom dodijeljeni državnim tijelima i to osobito poslove koji se odnose na:

- uređenje naselja i stanovanje,
- prostorno i urbanističko planiranje,
- komunalno gospodarstvo,
- brigu o djeci,
- socijalnu skrb,
- primarnu zdravstvenu zaštitu,
- odgoj i osnovno obrazovanje,
- kulturu, tjelesnu kulturu i šport,
- zaštitu potrošača,
- zaštitu i unapređenje prirodnog okoliša,
- protupožarnu zaštitu i civilnu zaštitu,
- promet na svom području ,
- ostale poslove sukladno posebnim zakonima.

Prometno, Općina Poličnik je smještena između Jadranske magistrale na svom jugoistočnom dijelu i županijske ceste Zadar-Poljica-Ražanac na svom zapadnom dijelu. Preko Jadranske magistrale koja prolazi cijelom dužinom Općine, od Zadra do Islama Latinskog te autocestom Zadar-Dubrovnik, Općina Poličnik je povezana s cijelom Hrvatskom pa i dalje.

Područje Općine Poličnik smješteno je u Ravnim kotarima koja su posljednjih desetljeća doživjela znatnu transformaciju načina življenja. Stanovništvo se sve više orijentira na očuvanje lokalnog identiteta, tradicije i običaja, zaštitu okoliša, jačanje autohtone, tradicionalne i ekološke proizvodnje te samim time znatno utječu na razvoj ruralnih područja.

Općina Poličnik nalazi se u blizini značajnog urbanog, županijskog i turističkog centra, grada Zadra, područja izuzetne turističke aktivnosti tijekom ljetnih mjeseci. Iako je ovo tradicionalno ruralno područje, danas se suočava s izazovima revitalizacije ekonomske osnove gdje, pored poticanja poljoprivredne proizvodnje, rješenje vidi i u razvoju turizma.

Prostorni raspored i obuhvat jedinica lokalne samouprave u Zadarskoj županiji prikazan je na slijedećem kartografskom prilogu:

Službeni Glasnik Općine Poličnik

broj 06/16

28. lipnja 2016.

Godina XII



II. ANALIZA I OCJENA STANJA, PROVEDBE I TRENDOVA PROSTORNOG RAZVOJA

II.1. Prostorna struktura korištenja i namjene površina Općine Poličnik

Na prostoru unutar granica obuhvata PPU Općine (administrativne granice Općine) planirane su sljedeće namjene površina:

- Građevinska područja naselja, u kojoj je glavna namjena stanovanje s pratećim funkcijama. Sastoje se od postojećeg – izgrađenog i planiranog – neizgrađenog dijela (GP).
- Proizvodna namjena (I)
- Proizvodno poslovna namjena (IK)
- Poslovna namjena (K)
- Vjerska namjena (D8)
- Športsko-rekreacijska namjena
- Zaštitno tampon zelenilo
- Poljoprivredne površine (P)
- Ostale šume i šumsko zemljište (Šz)
- Vodene površine (vodotoci, akumulacije) – (V)
- Infrastrukturni koridori (IS) i groblje

PPU utvrđuju se kriteriji za korištenje/namjenu površina, koji su određeni sljedećim karakteristikama:

- Prostor kao ograničeni resurs mora se koristiti racionalno i svrhovito što, pretpostavlja poštivanje principa organskog širenja postojećih naselja u okvirima zadanih mjerila i unutar utvrđenih granica GP-a.
- U cilju zaštite vrijednosti okoliša (vode, poljoprivredne površine i pejzažne karakteristike prostora), potrebno je građevinske aktivnosti ograničiti na već korištene prostore.
- Korištenje, dosad neizgrađenih prostora, za gradnju mora biti argumentirano izrazitim gospodarskom interesom za lokalnu zajednicu.
- U definiranju uvjeta za formiranje granica GP-a naselja primjenjuje se pravilo korištenja već izgrađenih, postojećih struktura i njihovo logično povezivanje u urbane cjeline. Pri tome se razlikuju zone postojeće/stare jezgre naselja, zone naselja koje su rijetko izgrađene s mogućnošću njihove dogradnje, te zone nove izgradnje u proširenim dijelovima GP-a.

Službeni Glasnik Općine Poličnik

broj 06/16

28. lipnja 2016.

Godina XII

- Širenje GP-a naselja usmjerava se u dubinu prostora vodeći računa o potrebi zaokruživanja urbane strukture u prostorno-funkcionalnu cjelinu. U tom smislu valorizirani su svi relevantni elementi, kao što su stalni i povremeni stanovnici, osiguranje prostora za javne potrebe i postojeća infrastruktura, odnosno mogućnosti njene racionalne iskoristivosti.

- Korištenje prostora u sportsko-rekreacijske/kupališne svrhe moguće je uz minimalnu izgradnju i očuvanje prirodnih fenomena.

II.2. Sustav naselja

Građevinska područja naselja

Prostornim planom Općine se utvrđuju građevinska područja (GP) svih naselja unutar granica Općine, a koja se sastoje od izgrađenog i neizgrađenog dijela uz iskazom ukupne površine:

Tablica 12: Ukupne površine

NASELJE	IZGRAĐENI DIO /ha	NEIZGRAĐENI DIO /ha	UKUPNO ha
Briševo	89,76	95,96	185,72
Dračevac Ninski	64,62	59,33	123,95
Gornji Poličnik			
Lovinac	54,90	49,14	104,04
Murvica	146,15	210,62	356,77
Murvica Gornja			
Poličnik	160,53	95,10	255,63
Rupalj	22,96	55,49	78,45
Suhovare	78,26	34,56	112,82
Visočane	53,96	23,20	77,16
UKUPNO	671,14	623,40	1294,54

Izvor podataka: PPU Općine Poličnik.

Po PPU Općine graditi se može na uređenoj građevnoj čestici (građevinskom zemljištu).

Uređeno građevinsko zemljište je građevinsko zemljište koje ima osigurane preduvjete za osnovnu infrastrukturu (pristupni put) u skladu sa uvjetima PPU Općine. Unutar izgrađenog i urbano opremljenog dijela građevinskog područja moguća je neposredna provedba PPU Općine.

Građevinska područja naselja određene su na osnovi ocjene stvarnih korisnika prostora (povremenih i stalnih). Granice GP-a naselja prikazana su u grafičkom prilogu PPU Općine na katastarskim podlogama (Kartografski prikaz br.4: Građevinska područja naselja, mj. 1:5000).

Pored stanovanja kao osnovne namjene unutar GP-a naselja, mogu se graditi i:

- javni objekti (škola, crkva, vrtić, zdravstvena ustanova, tržnica ...)

Službeni Glasnik Općine Poličnik

broj 06/16

28. lipnja 2016.

Godina XII

-
- gospodarski objekti, koji ne ugrožavaju ekološku stabilnost naselja (servisi, zanatske radionice ...)
 - turistički objekti (hoteli, apartmani, pansioni, ...)
 - sportsko-rekreacijski sadržaji (dvorane, bazen, igrališta),
 - groblja,
 - infrastrukturni koridori.

PPUO je definirana mogućnost širenja GP naselja temeljem kriterija iz Prostornog plana Zadarske županije, pri čemu su se primijenili dodatni kriteriji koji se temelje na specifičnostima razvojnih potencijala naselja, kao što je ukupan broj izgrađenih stambenih jedinica unutar naselja, temeljem čega je izračunat broj povremenih i stalnih korisnika prostora. Izgradnja i širenje naselja dozvoljena je isključivo unutar granica GP naselja na građevnim česticama.

Izgrađene strukture van naselja

Sukladno PPUO utvrđenoj namjeni Izgrađenim strukturama izvan GP-a naselja smatraju se:

1. Izdvojena građevinska područja (GP) izvan naselja i to:
 - a) zone gospodarske namjene - proizvodne (IK)
 - b) zone gospodarske namjene - poslovne (K)
 - c) zona športsko-rekreacijske namjene (R)
 - d) zone groblja i vjerskih sadržaja
2. pojedinačne građevine i uređaji na površinama izvan građevinskih područja
 - g) površine infrastrukturnih sustava s pratećim sadržajima (IS)
 - h) pojedinačni objekti u funkciji poljoprivredne proizvodnje
 - i) pojedinačni objekti i uređaji unutar šumskih površina

Veličina i položaj svih naprijed navedenih zona (građevinskih područja izvan naselja) definiran je grafičkim priložima PPUO (kartografski prikaz br. 1. Korištenje i namjena površina u mjerilu od 1:25.000 i kartografski prikaz br. 4 Građevinska područja u mjerilu 1:5000).

Među pojedinačne građevine i uređaje na površinama izvan građevinskih područja naselja na u skladu sa uvjetima PPU Općine su i:

a) kuće i gospodarski objekti (za potrebe seoskog turizma, a u funkciji poljoprivredne proizvodnje) koji su izgrađeni izvan GP-a naselja kao pojedinačni, osamljeni zahvati u prostoru, a zatečeni su u prostoru u vrijeme izrade ovoga Plana. Za navedene objekte moguće je ishoditi rješenje o izvedenim stanju pod uvjetom da svojim volumenom, arhitektonskim izgledom i položajem u prostoru bitno ne odstupaju od uvjeta za takvu vrstu objekata unutar građevinskog područja naselja te ne narušavaju vrijednost okoliša.

b) vidikovci, različiti športsko-rekreacijski, kupališni, izletnički, memorijalni punktovi, lovački i drugi objekti, za koje se ne formira GP.

c) pojedinačni objekti u funkciji poljoprivredne proizvodnje.

Službeni Glasnik Općine Poličnik

broj 06/16

28. lipnja 2016.

Godina XII

II.3. Gospodarske djelatnosti

Od sredine sa neizgrađenom komunalnom infrastrukturom, pa do gospodarstva gdje je postojala samo individualna poljoprivreda, Općina Poličnik postala je sredina znatno viša od prosjeka. Uloženi su znatni naponi da se prostor Općine kvalitetno urbanizira, a nivo življenja podigne na višu razinu. Time se želi zaustaviti odljev mladog stanovništva iz ovog kraja. Razvojem svih naselja i smislenim ulaganjem u gospodarski razvoj Općine, nastoji se zadržati mlada populacija i osigurati joj ugodan život u kvalitetnom urbaniziranom kraju, pa na taj način možda privući i druge mlade ljude ili obitelji, koji smatraju da im život izvan grada, može biti jeftiniji i udobniji.

Glavna gospodarska grana je poljoprivreda, koja bi u suvremenim uvjetima zajedno s proizvodno-poslovnim djelatnostima, trebala biti okosnica razvoja Općine. Općina ima znatne komponente razvoja, zbog više geografskih preduvjeta koji je čine privlačnim prostorom za ulaganja. Osim prirodnih resursa (mnoštvo obradivih površina, kvalitetna tla, povoljni klimatski uvjeti) najvažniji je njen izrazito povoljan prometni smještaj. Dobra prometna povezanost, blizina županijskog centra, zračne i pomorske luke kao i glavne autoceste su najbolji čimbenici za razvoj ovoga kraja.

Općina je analizirajući svoje potencijale, prepoznala važnost svog geoprometnog položaja i pri planiranju strategije i od 2007. g. se opredijelila za razvoj gospodarstva i izgradnju gospodarskih zona kao najvažniji cilj u razvoju općine. Blizina pomorske luke Gaženica, zračne luke Zemunik, autoputa A1 i grada Zadra je izdvojila općinu Poličnik kao najpogodniju lokaciju za dolazak poduzetnika, a status područja od posebne državne skrbi i odluka općine da potiče gospodarstvo kroz stimulativne komunalne naknade i komunalni doprinos im je dao dodatne benefite u poslovanju.

Gospodarska kretanja

Gospodarstvo Zadarske županije temelji se na sektorima trgovine, prerađivačke industrije, turizma, pomorskog prometa, građevinarstva, ribarstva i poljoprivrede, te obrtništva. Na području Zadarske županije registrirano je otprilike 3.500 trgovačkih društava s oko 20.700 zaposlenika.

Veliko urbano područje Zadra

Usvajanjem novog Zakona o regionalnom razvoju (NN, 147/14), koji je u primjeni od 1. siječnja 2015. godine, uvedena je između ostalog mogućnost stvaranja velikih i malih urbanih područja. Veća urbana područja su gradovi koji prema posljednjem popisu stanovništva imaju više od 35 000 stanovnika i jedinice lokalne samouprave koje gravitiraju tim gradovima odnosno koje imaju više od 30% dnevnih migranata u grad. Veliko urbano područje Zadra ima 13 općina, među kojima je i Općina Poličnik. Na velikom urbanom području Zadra u 2014. godini bilo je 2 627 poduzetnika, od čega 48 posluje na području Općine Poličnik, koji ostvaruju ukupan prihod od 1.039.636, sa 609 zaposlenika. (Fina, 2015.)

Poduzetnici Velikog urbanog područja Zadra u 2014. godini ostvarili su ukupne prihode u iznosu od 8,6 milijardi kuna. Prema produktivnosti (prihodu po zaposlenom), na prvom su mjestu poduzetnici Općine Poličnik, s 1,7 milijuna kuna, dok je među

Službeni Glasnik Općine Poličnik

broj 06/16

28. lipnja 2016.

Godina XII

poduzetnicima po produktivnosti na prvom mjestu društvo Nin elektrokomerc d.o.o. u stečaju, sa 4,2 milijuna kuna po zaposlenom, s tim da je društvo u 2014. godini imalo jednog zaposlenog. (Fina, 2015.)

Kao pomoć gospodarstvu, početkom 2013.g. donesen je **Zakon o financijskom poslovanju i predstečajnoj nagodbi**.(NN 108/12, 144/12, 81/13, 112/13, 71/15, 78/15) To je instrument koji omogućuje poduzetnicima, u dogovoru s vjerovnicima, financijsko restrukturiranje radi ponovne uspostave likvidnosti i solventnosti, te očuvanja radnih mjesta.

Zakon o poticanju ulaganja i unapređenju investicijskog okruženja (NN 111/12, 28/13) kojim se značajnim sredstvima izravno stimuliramo otvaranje svakog novog radnog mjesta i na dvije ili tri godine oslobađa poslodavce obaveze plaćanja doprinosa. Još su veće porezne i komunalne olakšice kad se radi o investicijama većim od tri milijuna €.

Zakon o strateškim investicijskim projektima (NN 133/13, 152/14, 22/16), kao zakon koji je nužan da bi se na svim razinama uprave ubrzale procedure u pripremi projekata i od kojeg se očekuje da će nas učiniti konkurentnijima u globalnim okvirima.

Lokalna akcijska grupa – LAG Bura

Općina je član Lokalne akcijske grupe – **LAG Bura**. Lokalna akcijska grupa (LAG) Bura, osnovana je 15. veljače 2012. godine u svrhu pripreme i upoznavanja jedinica lokalne samouprave s primjenom LEADER procedura za ruralni razvoj, ali i održivog ruralnog razvoja. Glavne su zadaće LAG-a uspostavljanje komunikacije i sinergije svih elemenata društva u svrhu građenja lokalnih kapaciteta za upravljanje, iskorištavanje ekonomskih potencijala i razvijanje novih vrijednosti. LAG je osnovan kao organizacija civilnog društva i predstavlja partnerstvo između lokalnih samouprava, poduzetnika i civilnog društva regije koju obuhvaća u svrhu kreiranja održivog razvoja. Od samog osnivanja LAG „Bura“ pokriva područje devet jedinica lokalne samouprave (JLS-ova): Jasenice, Starigrad, Posedarje, Poličnik, Novigrad, Ražanac, Vrsi, Zemunik Donji i grad Obrovac.

Područje LAG-a prostire se na 1017,08 km² što je udio od 28 % u ukupnoj površini Zadarske županije. Prema Popisu stanovništva iz 2011. godine LAG Bura broji 25 101 stanovnika (14,71 % ukupnog stanovništva Županije).

Predsjednik LAG Bura je Leonardo Rončević sa zamjenicom predsjednika Ines Narančić, sjedištem u općini Jasenice.

Nakon osnivanja LAG-a, sukladno LEADER metodologiji, 2012. godine izrađena je i usvojena Lokalna razvojna strategija LAG-a (LRS). LAG Bura je 2015. godine započela s izradom nove strategije za programsko razdoblje 2014. – 2020. Strategija je izrađena prema metodologiji Pravilnika o provedbi Podmjere 19.1 Pripremna pomoć u okviru Mjere 19. i vodiča za pripremu, praćenje i evaluaciju strategija lokalnog razvoja za programsko razdoblje 2014.-2020., pri čemu se vodilo računa o usklađenosti s dokumentima više razine.

Ciljevi Lokalne razvojne strategije LAG Bure za 2014. – 2020. su:

1. Jačanje konkurentnosti lokalne poljoprivrede.
2. Povećanje poduzetničke aktivnosti u turizmu kroz pozicioniranje područja LAG-a kao vodeće destinacije lokalnog turizma u regiji.

Službeni Glasnik Općine Poličnik

broj 06/16

28. lipnja 2016.

Godina XII

3. Povećanje razine kvalitete života stanovnika kroz izgradnju osnovne javne društvene i komunalne infrastrukture.

4. Razvoj potpore institucije za podršku inovativnim proizvodima zasnovanih na lokalnim resursima.

Područje Zadarske županije ima 25 302,68 ha obradivih površina od kojih je 4 443,75 ha na području LAG-a Bura, što je 17,56 % ukupnog poljoprivrednog zemljišta Zadarske županije. U cijeloj Zadarskoj županiji registrirano je 6473 poljoprivrednih gospodarstava (PG), od čega je 1233 na području LAG-a Bura. Općina Poličnik na svom području broji više od 100 registriranih OPG – ova.

OPG-ovi sa našeg područja zbog raznih razloga ne apliciraju prema fondovima Europske unije, koji propisuju stroga pravila glede površina i imovinsko – pravnih zahtjeva za zemljište, a naš najveći problem je upravo pitanje vlasništva nad zemljištem koje se obrađuje i nedovoljno saznanje o LAG – u, nedovoljna informiranost ljudi o fondovima Europske unije te nepovjerenje.

Centar novih tehnologija (CeNT)

Projekt Centar novih tehnologija (CeNT), kao jedan od strateških projekata ove županije koji je uvršten među 32 nacionalna projekta i priprema se za financiranje iz strukturnih fondova EU uz odobrenu tehničku pomoć Ministarstva regionalnog razvoja.

Centar novih tehnologija je projekt poslovne i inovacijske infrastrukture kojim se planira izgradnja i opremanje građevine novih tehnologija i inkubatora za inovativne tvrtke u području metaloprerađivačke industrije a u potpunosti je sukladan prioritetima preporukama koje je Europska komisija uputila RH a vezano uz Partnerski sporazum i Operativne programe u okviru novog proračunskog razdoblja 2014. – 2020. godine.

Općina Poličnik je prepoznala značenje ovog projekta, koji je u interesu i cilju općeg gospodarskog i socijalnog napretka građana Općine i Zadarske županije, te 2012.g. darovala Zadarskoj županiji bez naknade nekretninu oznake č.z. br. 945/112 k.o. Murvica u gospodarskoj zoni Murvica jug radi izgradnje ovog Centra.

05. ožujka 2015. godine sklopljen je ugovor o darovanju nekretnine i 30. studenoga 2015. godine je uknjiženo pravo vlasništva u korist Zadarske županije.

29. ožujka 2016. godine izdana je građevinska dozvola projekta, očekuje se da će se i daljnji poslovi izvršavati po planu, i da će Centar novih tehnologija biti u skoroj budućnosti uspješno izgrađen i uspješan u svojoj planiranoj namjeni.

Strukturni fondovi 2014. – 2020.

Republika Hrvatska, kao punopravna članica EU, ostvaruje pravo i na korištenje strukturnih i drugih fondova EU u cilju jačanja ukupnog društvenog razvoja kroz realizaciju projekata koji su usklađeni s općim i posebnim ciljevima strateških dokumenata EU i RH. Izrada kvalitetnih i sveobuhvatnih programskih dokumenata jedan je od ključnih elemenata za učinkovito korištenje sredstava EU, koji će biti dodijeljeni RH. Od izuzetne je važnosti da se programski dokumenti izrađuju po principu partnerstva te da se u ovaj proces uključe sve relevantne institucije kako bi se obuhvatile i identificirale potrebe i razvojni prioriteti RH.

Službeni Glasnik Općine Poličnik

broj 06/16

28. lipnja 2016.

Godina XII

PLANOVI GOSPODARSKOG RAZVOJA:

Zacrtanim planom iz prošlih smjernica u razvoju gospodarstva treba svakako nastaviti i pratiti trend novog ulaganja u gospodarstvo. Osnova za traženja potpora su najave potpora za zone koje trebaju imati minimum 75 hektara i koje mogu biti konkurentne drugim zonama Europske unije.

Također namjera je da se uz podršku otvori i bescarinska zona ili logistička zona jer blizina geografskog smještaja zone kako u Hrvatskoj tako i u Europi daje joj za pravo da to i bude.

Povezivanjem gospodarske zone Murvica (Murvica IK, jug i zapad i sportsko - rekreacijska) dobilo smo veliku gospodarsku perspektivu, stabilnost i konkurentnost u privlačenju svjetskog kapitala nužnog za ozdravljenje gospodarske slike RH.

Ulaganja u tri od ove četiri zone, može se sa sigurnošću reći minimalna, jer smo prethodim ulaganjima unaprijed osigurali svim ulagačima toliko potrebitu infrastrukturu kao preduvjet, a time i stekli ozbiljnost u gospodarskom razvojnom ciklusu RH.

Dolaskom plinovoda svakako treba i to prilagoditi u budućem gospodarskom razvoju, te izgradnjom glavnih pravaca osigurati i izgradnju lokalnih ureda za opskrbu svih sela u Općini Poličnik.

Tablica 13: Planirani projekti

NAZIV	PROJEKT	VRIJEDNOST	FAZA
Proširenje poslovne zone Grabi (Grabi I, II, III, IV)	Izgradnja projektne dokumentacije proširenja zone	850.000 kn	Izrađen idejni projekt
Sportsko – rekreacijska zona	Izgradnja infrastrukture	250.000.000,00 kn	Projektna ideja/idejno rješenje
Poslovna zona Mazija II	Izgradnja infrastrukture	15.000.000,00 kn	DPU
Stambena zona Suhovare	Izgradnja infrastrukture	12.000.000,00 kn	DPU
Stambena zona Poličnik	Izgradnja infrastrukture	10.000.000,00 kn	Projektna ideja/idejno rješenje
Stambena zona Murvica	Izgradnja infrastrukture	10.000.000,00 kn	Projektna ideja/idejno rješenje
Turistička zona Vlačine	Izgradnja infrastrukture	3.000.000,00 kn	Projektna ideja
Pothodnik Murvica Gornja	Izgradnja	2.000.000,00 kn	Potvrda glavnog projekta
Odmorište Poličnik	Izgradnja infrastrukture	3.000.000,00 kn	Projektna ideja
Vatrogasni dom	Izgradnja	2.500.000,00 kn	Projektna ideja/idejno rješenje
Dom za starije i nemoćne	Izgradnja	14.000.000,00 kn	Potvrda glavnog projekta, prijava građenja
Lovački dom	Izgradnja	2.500.000,00 kn	Projektna ideja/idejno rješenje
Društveni dom Visočane	Izgradnja	1.500.000,00 kn	Građevinska dozvola
Društveni dom Rupalj	Izgradnja	1.500.000,00 kn	Projektna ideja/idejno rješenje

Službeni Glasnik Općine Poličnik

broj 06/16

28. lipnja 2016.

Godina XII

Društveni dom Lovinac	Izgradnja	1.500.000,00 kn	Projektna ideja/idejno rješenje
Društveni dom Poličnik	Izgradnja	1.500.000,00 kn	Projektna ideja/idejno rješenje
Društveni dom Dračevac Ninski	Izgradnja	1.500.000,00 kn	Projektna ideja/idejno rješenje
Dom za bućanje	Izgradnja	1.300.000,00 kn	Projektna ideja/idejno rješenje
Vodovodna mreža Baričeviči	Izgradnja	2.500.000,00 kn	Projektna ideja
Hidrostanica Lovinac	Izgradnja	2.000.000,00 kn	Projektna ideja
Odvodnja i kanalizacija Murvica	Izgradnja	20.000.000,00 kn	Projektna ideja
Kanalizacijski sustav Poličnik - Suhovare	Izgradnja	20.000.000,00 kn	Projektna ideja
Kanalizacijski sustav Poličnik - Visočane	Izgradnja	20.000.000,00 kn	Projektna ideja

Platforme za upravljanje razvojem - PLUR

PLUR je namijenjen javnom i privatnom sektoru za pružanje podrške u pripremi i implementaciji projekata te privlačenju i otklanjanju poteškoća pri investicijama. U Bazu se unose podaci o razvojnim projektima kojih su korisnici i/ili nositelji i/ili predlagatelji javno-pravne, privatne i civilne organizacije odnosno na jednom mjestu je objedinjen pregled projektnih ideja i/ili pripremljenih prijedloga projekata.

Međusobna usklađenost rješenja u vidu modula omogućuje korisnicima olakšan put pripreme projekata, usklađivanja sa strateškim i operativnim dokumentima, pronalazak investitora, pripremu i provođenje projekata financiranih od strane EU i ostalih fondova.

PRIJAVLJENI PROJEKTI U PLUR-u:

Ceste

Izgradnja pothodnika Murvica Gornja

Društvena infrastruktura

Izgradnja Vatrogasnog doma

Izgradnja društvenog doma u Poličniku

Izgradnja društvenog doma u Lovincu

Izgradnja društvenog doma u Dračevcu Ninskom

Izgradnja društvenog doma u Ruplju

Izgradnja društvenog doma u Visočanima

Izgradnja lovačkog doma u Poličniku

Izgradnja doma za starije i nemoćne osobe u Poličniku

Izgradnja doma za bućanje u Poličniku

Izgradnja odmorišta u Poličniku

Službeni Glasnik Općine Poličnik

broj 06/16

28. lipnja 2016.

Godina XII

Uređenje biciklističke staze Poličnik – Murvica

Izgradnja komunalne infrastrukture za sportsko – rekreacijsku zonu u Murvici

Gospodarstvo

Izgradnja komunalne infrastrukture za stambenu zonu u Suhovarima

Izgradnja komunalne infrastrukture za stambenu zonu u Poličniku

Izgradnja komunalne infrastrukture za poslovnu zonu u Murvici

Izgradnja komunalne infrastrukture za stambenu zonu u Murvici

Izgradnja komunalne infrastrukture za poslovnu zonu na Maziji II

Komunalna infrastruktura

Izgradnja kanalizacijskog sustava u Murvici

Izgradnja Vodovodne mreže Baričevići, Murvica

Izgradnja hidrostanice u Lovincu

Izgradnja kanalizacijskog sustava Poličnik – Suhovare

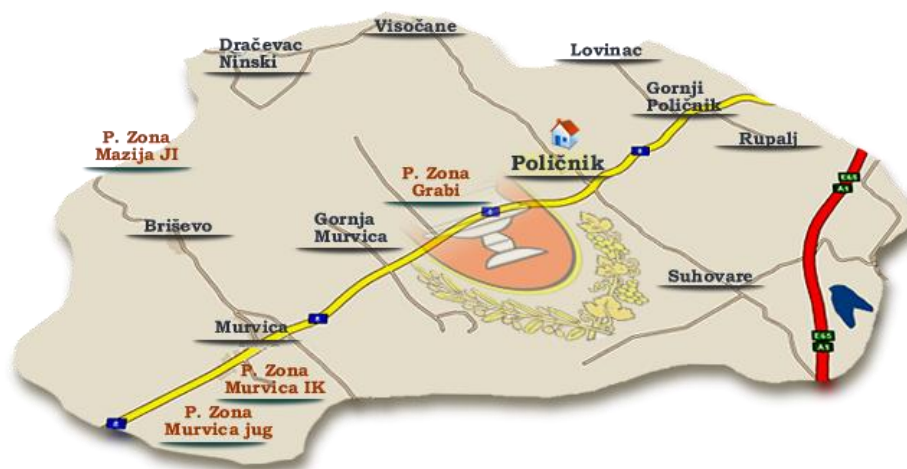
Izgradnja kanalizacijskog sustava Poličnik – Visočane

Turizam

Izgradnja komunalne infrastrukture za turističku zonu Vlačine Suhovare

II.3.1. Poslovne zone

Ulažući značajna sredstva u poticanje i razvoj gospodarstva, do danas se uspješno izgradilo 120 ha građevinskog zemljišta gospodarske namjene sa mogućnošću proširenja, raspoređene u četiri gospodarske zone sa izgrađenom infrastrukturom, prodane ili čekaju nove investicije i projekte. Rezultati dosadašnjih ulaganja su tri infrastrukturno opremljene gospodarske zone (Grabi i dijelovi gospodarske zone Murvica -Murvica IK i Murvica jug), od većih tvrki tu su: Metro, Aluflexpack Novi, Roto Dinamic, Ceste Zadarske županije, Lesnina i dr.



Službeni Glasnik Općine Poličnik

broj 06/16

28. lipnja 2016.

Godina XII

Sredstva od prodaje zemljišta isključivo se vratilo u izgradnju potrebite infrastrukture neophodne za funkcioniranje zona.

U ovom razdoblju, paralelno s pripremom gospodarskih zona (donošenje urbanističke dokumentacije) učinjeni su veliki naponi izgradnjom cjelokupne infrastrukture tri zone (Grabi, Murvica IK i Murvica jug) pa je tako izgrađeno: 15 km vodovodne mreže, 10 km cesta, 8 km nogostupa, 13,5 km električne mreže visokog napona, 15 km električne mreže srednjeg napona, 10 km električne mreže niskonaponske mreže, 18 trafostanica, 25-30 m² zelenih površina, 10 km DTK instalacija, 10 km oborinskih instalacija, 10 km fekalnih instalacija.

Gospodarska zona Murvica

Odlukom Općinskog vijeća od 2011.g. („Službeni glasnik Općine Poličnik“ broj 14/11) nastala je gospodarska zona Murvica spajanjem:

- Gospodarske zone Murvice IK (25 ha),
- Gospodarske zone Murvica jug (43 ha),
- Poslovna zona Murvica zapad (11 ha) i
- Sportsko – rekreacijske zone Murvica M – b (10 ha).

Zona u ukupnoj površini od 89 ha nalazi se uz mjesto Murvica na samom ulazu u grad Zadar i urbano je i komunalno opremljena.

Zona je zbog svog položaja uglavnom namijenjena trgovačkim i uslužnim djelatnostima.

Gospodarska zona Murvica – dio Murvica jug

Ukupna površina proizvodno – poslovne zone Murvica jug iznosi 425.339 m².

Obuhvaćeno područje nalazi se na jugu općinskog teritorija i udaljeno je od najbliže zadarske stambene četvrti oko 2.5 km. Južna granica obuhvaćenog područja podudara se s općinskom granicom s Gradom Zadrom, istočna granica s općinskom granicom s Gradom Zadrom i Općinom Zemunik, sa zapadno područje graniči s koridorom državne ceste D8 (Jadranske magistrale), a sa sjevera s planiranom sportsko – rekreacijskom zonom.

Područje obuhvata karakterizira blizina sjevernih dijelova grada Zadra, te državne ceste D8 (Jadranske magistrale) za koju je PPUO-m predviđeno podizanje standarda na razinu brze ceste, kao jedne od dviju spojnica grada Zadra s autocestom A1 Zagreb - Split.

Ovim planom obuhvaćeno je područje koje se nalazi na sljedećim katastarskim česticama:

1. 944/2 i 945/6, koje su u vlasništvu Republike Hrvatske, a u naravi su šumsko zemljište,
2. 1146, koja je općenarodna imovina – javno dobro, a u naravi je put.

Službeni Glasnik Općine Poličnik

broj 06/16

28. lipnja 2016.

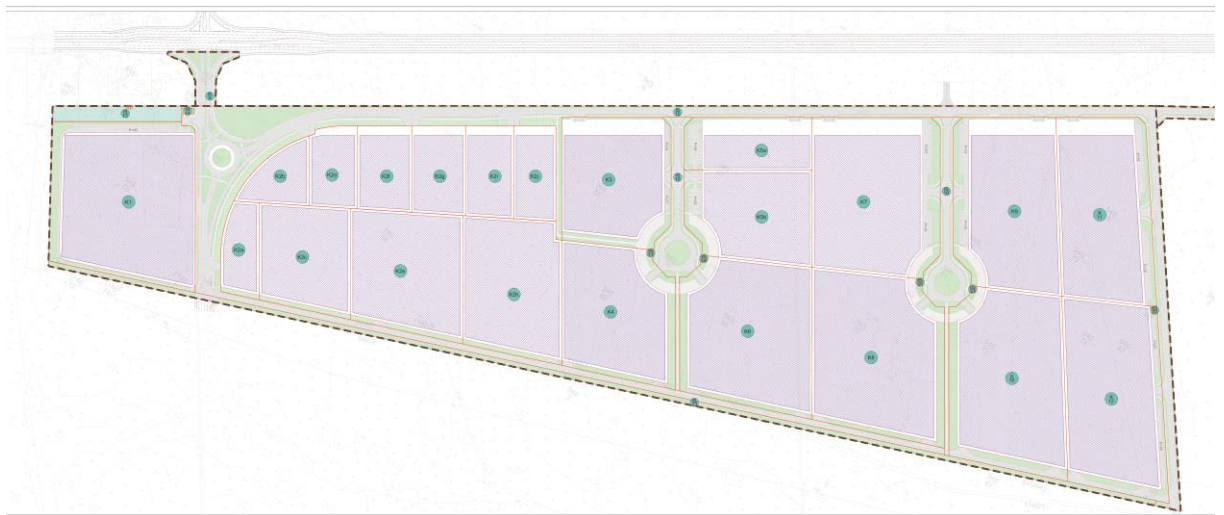
Godina XII

Tablica 14: Iskaz površina

NAMJENA POVRŠINA	površina	%
Poslovna	314412	73.9
Javna	55485	13.1
Infrastrukturna	3006	0.7
Ulice i zaštitno zelenilo	52436	12.3
UKUPNO	425339	100.0

Izvor: Općina Poličnik, DPU GZ Murvica Jug – pročišćeni tekst

Izgradnja cjelokupne komunalne infrastrukture u ovoj zoni je svakako najveći zahvat, kao i najveći financijski projekt koji je financirala Općina Poličnik iz svojih sredstava (7.500,000,00 kn) i koji je svakako projekt za budućnost ove Općine.



Neki od investitora u ovoj zoni su: TITULUS D.O.O., FIXUS D.O.O., SONIK D.O.O., LIGNUM D.O.O., ALU-MARIN, SARAG D.O.O.

Ispred zone je posađeno 150 sadnica maslina. U građevinskoj zoni Murvica jug sva građevinska zemljišta su prodana osim jednog u iznosu od 30 000 m².

Tablica 15: Gospodarska zona Murvica jug – stanje travanj 2016.

č.z.	m ²	Vlasnik	LD	GD	Objekt	Broj zaposlenika
945/115	5 184	ALU MARIN	DA	DA	IZGRAĐEN	-
945/118	6 414	BAKMAZ d.o.o.				
945/112	5 940	CENT (zž)	DA	DA	-	-
945/88	22 915	FIXUS d.o.o. (LESNINA)	DA	DA	IZGRAĐEN	116
945/113	6 416	HRVATSKI AUTOKLUB	DA	DA		
945/114	6 252	INEJ AUTOCENTAR	DA	DA		
945/66	20 514	LIGNUM d.o.o.	DA	DA		

Službeni Glasnik Općine Poličnik

broj 06/16

28. lipnja 2016.

Godina XII

945/117	4 556	MB-FRIGO d.o.o.	DA	DA		
945/111	5 376	MOLLART INŽENJERING d.o.o.	DA	DA		
945/69	26 747	SARAG d.o.o.	DA	DA	IZGRAĐEN	
945/65	18 585	SONIK d.o.o.				
945/71, 945/72, 945/74, 945/87	24 089 27 409 25 101	TITULUS d.o.o.	DA			
945/119, 945/120	18196 18046	VAGNER SERVIS d.o.o.				
UKUPNO ZAPOSLENIKA						116

Poslovna zona Murvica - dio Murvica IK

Detaljni plan uređenja Gospodarske zone Murvica IK u Općini Poličnik donesen je 4. veljače, 2005. i objavljen u "Službenom glasniku Općine Poličnik" br. 02/2005. Izvršene su izmjene i dopune Plana 2009. godine ("Službenom glasniku Općine Poličnik" br. 04/09) koje su se odnosile na usklađivanje manjih izmjena nastalih tijekom građenja. Prostor zone nalazi se unutar granica označenih u PPU općine Poličnik kao radna zona IK i ZS. Prostor je lociran s južne strane Jadranske magistrale D8 sa kojom graniči. Ukupna površina područja iznosi 25,00 ha.



Tablica 16: Iskaz površina

NAMJENA POVRŠINA	površina (ha)	%
Trgovačko-izložbeni i proizvodni sadržaji	19,80	79,20
Planirane prometnice sa nogostupima i drvodredima	5,20	20,80
UKUPNO	25,00	100.0

Izvor: Općina Poličnik, DPU GZ Murvica Jug – pročišćeni tekst

Službeni Glasnik Općine Poličnik

broj 06/16

28. lipnja 2016.

Godina XII

Predviđeni gospodarski sadržaji izgradnje uz mjesto Murvica su od važnosti za servisiranje šireg područja sjevernog dijela grada Zadra odnosno pogodni su kao funkcionalno opterećenje užega dijela grada.

Osim zapošljavanja nezaposlenih, Murvica dobiva obrise prigradskog urbanog naselja.

Zemljišta u ovoj zoni su također rasprodana, a svako najveći investitor je bio „Metro“ koji je započeo sa radom 2005.g., otkad se može reći da započinje i rad ove zone.

Tablica 17: Gospodarska zona Murvica IK – stanje travanj 2016.

č.z.	m ²	Vlasnik	LD	GD	Objekt	Broj zaposlenika
945/60	2 586	ALU-LACI	DA	DA		
945/110 dio	3 043	ANTONIOTOURS				
945/48, 945/96	2 590 2 627	AUTO ŠKOLA ZADAR				
945/52	4 195	DALMAT d.o.o.	DA	DA	IZGRAĐEN	8
945/30	14 202	DAUS TRUCK				
945/45	20 502	DUOPROMET d.o.o.	DA	DA	IZGRAĐEN	19
945/50	5 884	ELDA d.o.o.				
945/95	2.489	ELEKTRO-LUX d.o.o.	DA	DA	IZGRAĐEN	1
945/46	6 815	EURO TURBO d.o.o.				
945/93	3 754	EUROPAN d.o.o.	DA	DA	IZGRAĐEN	10
945/17	1 850	EURO-PETROL d.o.o.	DA	DA	IZGRAĐEN	8
945/109	5 997	GERONT d.o.o.				
945/44	13 598	GORTAN-ZADAR d.o.o.				
945/94	3 621	INGRIS d.o.o.				
945/33, 945/34, 945/35, 945/36	7 363	MDV-CENTAR d.o.o.				
945/60	1 200	MAJPRUZ IVICA od 27.02.2014. (METACENTAR d.o.o. od 08.02.2008.)				
945/29	40 425	METRO CASH & CARRY d.o.o.	DA	DA	IZGRAĐEN	108
945/102	2 555	PRIPREMNI RADOVI NA GRADILIŠTU MARINKO ZUBČIĆ	DA	DA	IZGRAĐEN	25
945/100 945/101	2 075 2 118	SEALTECH d.o.o. - ELEKTROMEHANIKA- SKLAD d.d.				
945/99	4 912	SOL I MARE d.o.o.	DA	DA	IZGRAĐEN	
945/108	5 774	STANIĆ d.o.o.				

Službeni Glasnik Općine Poličnik

broj 06/16

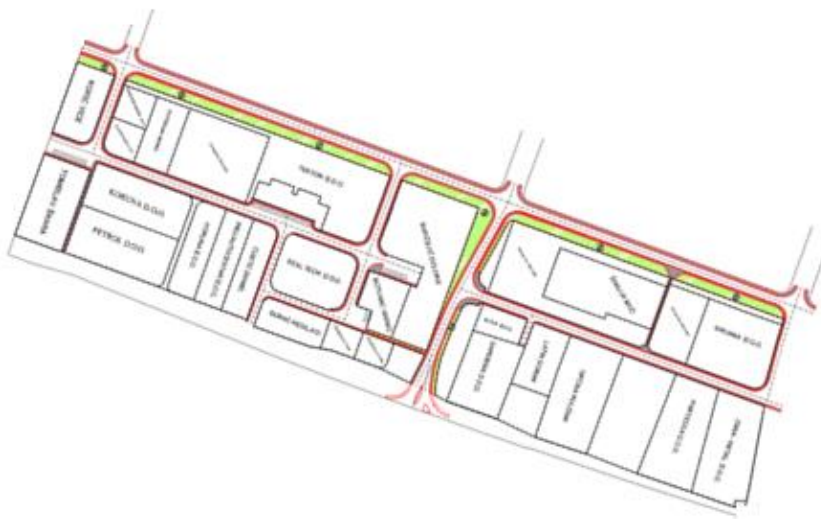
28. lipnja 2016.

Godina XII

945/110 dio		SUIT				
945/51	2 567	TOMA PALETE od 16.11.2011. (MB KVADRAT od 01.10.2009.)				
945/97	2 540	UNIJAPAPIR d.d.	DA	DA	IZGRAĐEN	4
945/37	1 784	VELEKEM d.d.				
945/53	5 684	ZDRILIĆ PERICA				
945/24 945/58 945/59	3 852	ZID d.o.o. (Župan Milivoj)	DA	DA	IZGRAĐEN	5
UKUPNO ZAPOSLENIKA						188

Poslovna zona Murvica – dio Murvica zapad

Dio poslovna zona Murvica - zapad nalazi u mjestu Murvica na prostoru zapadno od magistralne ceste Murvica - Zadar u dužini od cca 3 km. Tu je tijekom 2003. g. Općina prodala parcela za izgradnju poslovnih objekata, na kojima je napravljeno nekoliko poslovnih objekata. Prostor obuhvaćen ovom zonom površine je cca 12,00 ha i gotovo je pravokutnog oblika.



Tablica 18: Iskaz površina

NAMJENA POVRŠINA	površina (ha)	%
Zaštitno zelena	0,61	4,7
Poslovna	9,54	75,
Infrastrukturna	0,01	0,1
Javno prometna	2,46	19,
UKUPNO	12,62	10

Izvor: Općina Poličnik, UPU GZ Murvica zapad

Službeni Glasnik Općine Poličnik

broj 06/16

28. lipnja 2016.

Godina XII

Položaj područja zone u odnosu na Općinu Poličnik i širi prostor Zadarske županije je izuzetno povoljan sa svih aspekata. Planirana poslovna zona ima direktan spoj na državnu cestu D8. Državna cesta D8 važna je prometnica kojom se povezuje obalni pojas sa širim zaleđem. Istočno od područja obuhvata nalazi se Zračna luka Zadar, pristup kojoj je osiguran preko državne ceste D422 odnosno županijskih cesta Ž6011 i 6018.

Mora se priznati da se ovoj zoni prišlo vrlo neorganizirano, vlasnici kupljenih parcela u ovoj zoni prošli su financijski najgore jer im je ostavljeno da sami rješavaju komunalnu infrastrukturu u zoni, što je bilo pogrešno rješenje jer ova zona još nije saživila, a dogodili su se i slučajevi nezakonite i nedozvoljene gradnje. Općina Poličnik pokušala je nekoliko puta opremiti zonu s potrebnom infrastrukturom, ali zbog različitih problema u imovinsko pravnim odnosima još se nije riješilo.

Međutim u ovom razdoblju se nadamo da će i ova zona funkcionirati kao i ostale jer pripremljena je projektna dokumentacija za ovu zonu, za izgradnju infrastrukture, još se čeka potvrda projekta nakon čega će se kandidirati prema Europskim fondovima za njenu opremljenost.

Tablica 19: Gospodarska zona Murvica zapad – stanje travanj 2016.

č.z.	m ²	Vlasnik	LD	GD	Objekt	Broj zaposlenika
825/310	856,57	ALTUS d.o.o.	DA	DA	IZGRAĐEN	7
825/73, 825/281, 825/282, 825/283	5 866	BARIČEVIĆ DOLORIS				
825/38	29 274	BRODOMERKUR d.d.				
825/67	885	CONTRETE-ING d.o.o.	DA	DA		
825/280	1 534	ELEKTRO-MARTIN				
825/209, 825/210	4 228	EURODIL d.o.o.				
825/79	4 031	EURO-PETROL d.o.o.	DA	DA	IZGRAĐRN	5
825/76	2 142	INEJ d.o.o.				
825/77, 825/80	2 131 3 557	KORUNA d.o.o.	DA	DA	IZGRAĐEN	9
825/299	5 226	H-ABDUCO od 15.05.2014. (MUŠIĆ d.o.o.)	DA	DA	IZGRAĐEN	
825/287	4 205	PARTICULA d.o.o. (PBZ LEASING D.O.O.)	DA	DA	IZGRAĐEN	5
825/74, 825/278, 825/279	3 319	SEAL TECH d.o.o.	DA	DA		
825/72, 825/343, 825/344, 825/345	5 991	TEKTON d.o.o.				

Službeni Glasnik Općine Poličnik

broj 06/16

28. lipnja 2016.

Godina XII

825/298	4 390	VODOINSTALACIJA d.o.o.	DA	DA	IZGRAĐEN	
825/286	4 261	ZARA METAL d.o.o.	DA	DA	IZGRAĐEN	
UKUPNO ZAPOSLENIKA						26

Poslovna zona Murvica – dio Sportsko – rekreacijske zone Murvica

Detaljni plan uređenja športsko-rekreacijske zone M-b Murvica utvrđeni su Prostornim planom Općine Poličnik odnosno Izmjenama i dopunama istog (Sl. glasnik Općine Poličnik br. 14/03, 01/04, 03/08, 07/08 i 11/10) odnosno Odlukom o izradi Detaljnog plana uređenja športsko-rekreacijske zone M-b Murvica (Sl. Glasnik Općine Poličnik br. 9/11).

Prostor obuhvata Plana nalazi se unutar granice definiranom u PPU Općine Poličnik kao zona športa i rekreacije u okviru naselja Murvica . Prostor je lociran s južne strane Jadranske ceste (magistrale) D8. Ukupna površina zone obuhvata iznosi oko 12 ha.

Tablica 20: Iskaz površina

NAMJENA POVRŠINA	površina (m²)	%
Športsko – rekreacijska	61.481,00	53,40
Društveno – kulturna	4.119,00	3,50
Ugostiteljstvo	15.035,00	13,00
Zaštitno zelena	7.597,00	6,60
Parkirališna površina	16.223,00	14,10
Pješačka površina	15.811,00	13,70
Infrastrukturna	1.055,00	0,90
UKUPNO	121.321,00	100

Izvor: Općina Poličnik, DPU GZ Sportsko – rekreacijska zona Murvica

Zona obuhvata ovoga Plana je dio naselja Murvica prigradskog naselja grada Zadra ali u administrativnom području Općine Poličnik. Predviđeni športsko-rekreacijski sadržaji od važnosti za ne samo za naselje Murvica i Općinu Poličnik već i za šire područje sjevernog dijela grada Zadra.

Zona je planirana kao nogometni kamp sa velikim nogometnim stadionom i pomoćnim igralištem. Od dodatnih sadržaja tu su bazen, teniska igrališta, vanjska košarkaška i odbojkaška igrališta. Predviđeno je i 12 smještajnih objekata veličine 500 m² i dodatni javni sadržaji (caffe bar, kuglana, parkirališta, dječja igrališta ...). Športsko-rekreacijske zona je svakako projekt za budućnost ove Općine.

Poslovna zona Grabi - Poličnik

Poslovna zona Grabi nalazi se uz mjesto Poličnik i odličnog je geoprometnog položaja. Nalazi se u blizini mjesta Poličnik sjeverno od trase državne ceste D-8 koja povezuje Zadar sa čvorištem Zadar 1 autoceste Zagreb-Split. Zona je udaljena od čvorišta Zadar 1 (A1) cca 6 km, a od grada Zadra cca 11 km. Ukupna površina zone iznosi cca 108 ha. Zona je proizvodno poslovne namjene, planirana tako da se zadovolje krajnji korisnici, a čije

Službeni Glasnik Općine Poličnik

broj 06/16

28. lipnja 2016.

Godina XII

potrebe i zahtjevi su se mogli predvidjeti prilikom izrade ostalih gospodarskih zona u ovom području.

U prvoj fazi je urbano i komunalno opremljeno 40 ha, te je zona službeno otvorena za investitore 2007.g.



Tablica 21: Iskaz površina

NAMJENA POVRŠINA	površina (ha)	%
Proizvodno - poslovna	35,40	89,39
Javno prometna	5,205,11	12,61
UKUPNO	40,51	100,00

Izvor: Općina Poličnik, DPU Poslovna zona Grabi - Poličnik

Infrastruktura u potpunosti dovršena (cesta, struja, javna rasvjeta, pitka voda, oborinske vode, telekomunikacije, biopročišćivač). Zemljišta su rasprodana te zona broji 29 poslovnih subjekata sa potpisanim ugovorom sa Općinom.

Ispred zone je posađeno 500 sadnica maslina, na terenu koji je dobiven za osnivanje služnosti na šumskom zemljištu u vlasništvu Republike Hrvatske radi podizanja višegodišnjih nasada – maslinika, na dijelu k.č. 481/1 k.o. Poličnik u površini od 5 ha.

Tablica 22: Gospodarska zona Grabi – stanje travanj 2016.

č.z.	m²	Vlasnik	LD	GD	Objekt	Broj zaposlenika
481/50	7 968	AGRO – TRGOVINA d.o.o.				

Službeni Glasnik Općine Poličnik

broj 06/16

28. lipnja 2016.

Godina XII

481/67	3 776	ALIRA d.o.o.	DA	DA	IZGRAĐEN	7
481/38	7 589	BOGOVIĆ GRADNJA	DA			
481/28	7 550	CENTAR ZA RAZVOJ I EDUKACIJU (OPĆINA POLIČNIK)	DA	DA		
481/52	12 744	CESTE ZADARSKE	DA	DA	IZGRAĐEN	110
481/68	10 000	ŽUPANIJE d.o.o.				
481/26	7 259	GIN COMPANY d.o.o.	DA			
481/14	6 772	HARMOLUX	DA	DA	IZGRAĐEN	
481/47	7 094	INTERIJER GIPS	DA			1
481/22	31 807	KEMOPLAST TRADE d.o.o.	DA	DA	IZGRAĐEN	
481/27	7 589	KREDITNA BANKA od 07.11.2013. (ADRIATIK EKSKLUZIVNO od 20.02.2008.)				
481/19, 481/20	7 753 7 797	LIGNUM d.o.o.	DA	DA	IZGRAĐEN	1
481/48	9 636	MARIKOMERC d.o.o.	DA	DA	IZGRAĐEN	45
481/32	14 696	MAX PLASTIKA d.o.o. od 7.10.'15 (Sarag)	DA	DA	IZGRAĐEN	4
481/18	15 569	MEDITA d.o.o.	DA	DA	IZGRAĐEN	9
481/35	6 878	MISLOV d.o.o.	DA	DA	IZGRAĐEN	30
481/15	7 056	MONETA d.o.o. od 15.03.2013. (UNIMETAL od 19.07.2006.)				
481/41	29 960	OTP BANKA od 11.12.2013. (NEC)	DA	DA	IZGRAĐEN	2
481/51	7 146	OCEANUS d.o.o.	DA	DA	IZGRAĐEN	4
481/30 481/31 481/33 481/34	6 859 6 524 6 524 6 859	OKUS MORA d.o.o.				
481/37	7 589	PAN PEK od 03.01.2011. (ADRIATIK EKSKLUZIVNO od 09.02.2007.)				
481/49	4 752	PRVI FAKTOR od 05.11.2014. (MAGROS od 03.05.2007.)				
481/44	15 018	SAS-VEKTOR d.d.	DA	DA	IZGRAĐEN	3
481/36	7 612	TAJER d.o.o.				
481/46	7 540	TEŠI TUNOLOV d.o.o.	DA	DA	IZGRAĐEN	1
481/39	7 616	TONI NEKRETNINE d.o.o. (ROTO DINAMIC d.o.o.)	DA	DA	IZGRAĐEN	30

Službeni Glasnik Općine Poličnik

broj 06/16

28. lipnja 2016.

Godina XII

481/16	7 064	TREND-INŽENJERING d.o.o.	DA	DA	IZGRAĐEN	13
481/25	3 776	ULJARA I BETONARA	DA	DA	IZGRAĐEN	7
481/21	15.605	VINDIJA d.d.	DA	DA		
481/13	14 719	VITA KEMIJA				
481/29	6 878	ZADARPLAST	DA	DA	IZGRAĐEN	2
UKUPNO BROJ ZAPOSLENIH						267

Obuhvatom dosadašnjim 40 ha i novim širenjem na 55 ha zaokružila bi se cjelina srednje Europske zone konkurentne za nove izazove razvijenih zona diljem Europske unije. Obzirom da je zemljište rasprodano, a i dalje postoji veliki interes za investiranje u ovu zonu, posebno za fotonaponska postrojenja, Općina je donijela DPU proširenja ove zone za dodatnih 56 ha (PZ Grabi – P – I, PZ Grabi – P – II, PZ Grabi – P – III, PZ Grabi – P – IV).

PZ Grabi – P – I – Poličnik

Planirana poslovna zona smještena je na području Općine Poličnik, sjeverno od trase državne ceste D-8 (dionica Zadar – čvor Zadar 1 (A1)). Do sada je područje obuhvata bilo najvećim dijelom zelena neobrađiva površina.

Predmetna zona je druga po veličini od 4 nove predviđene gospodarske zone koje se prostiru sjeverozapadno od državne ceste. Ukupna površina zone iznosi cca 13,4 ha.

Područje obuhvaćeno planom sa aspekta vodnogospodarskog sustava, smješteno je na području Općine Poličnik, sjeverno od trase državne ceste D-8 (dionica Zadar-čvor Zadar 1 /A1/). Državna cesta D-8 na koju se planirana zona veže, povezuje grad Zadar sa čvorom Zadar 1 na autocesti Zagreb-Split-Dubrovnik. Zona je udaljena od čvorišta Zadar 1 (A1) cca 6 km, a od grada Zadra cca 11 km.

Obzirom na prethodno izneseno, trase prometnica, stanje izgrađenosti, funkcionalnost i povezanost prometne mreže, te blizina gospodarskog središta grada Zadra, predmetna zona ima izuzetno povoljan prometni položaj, što upućuje na značajni gospodarski potencijal. Postojeći vodovod na koji će se priključiti vodovod razmatranog područja prolazi kroz samo područje što upotpunjuje posebnost i značaj područja plana.

Tablica 23: Iskaz površina

NAMJENA	Površina (ha)	udio (%)
proizvodna namjena	5,76	43,02
proizvodno-poslovna namjena	7,05	52,64
prometnice ,javno zelenilo	0,58	4,34
UKUPNO:	13,39	100,00

Izvor: Općina Poličnik, DPU PZ Grabi – P – I – Poličnik

Postoji veliki interes za zemljišta u ovoj zoni, ali iako je zona isparcelizirana i donesen je Detaljni plan uređenja postoji zapreka u daljnjom realiziranju zone, a to je da se zona nalazi u vlasništvu Republike Hrvatske, dosadašnje zone su također bile u vlasništvu Republike

Službeni Glasnik Općine Poličnik

broj 06/16

28. lipnja 2016.

Godina XII

Hrvatske, ali je Republika Hrvatska vlasništvo darovala Općini, u ovom slučaju je sve stopirano.

PZ Grabi – P – II – Poličnik

Planirana poslovna zona smještena je na području Općine Poličnik, sjeverno od trase državne ceste D-8 (dionica Zadar – čvor Zadar 1 (A1)). Predmetna zona najveća je od 4 nove predviđene gospodarske zone koje se prostiru sjeverozapadno od državne ceste. Ukupna površina zone iznosi cca 26,21 ha.

Tablica 24: Iskaz površina

NAMJENA POVRŠINA	površina/ha	postotak/%
proizvodno poslovna	23,78	90,72
javno prometna, zelenilo i infrastruktura	2,43	9,28
UKUPNO	26,21	100,00

Izvor: Općina Poličnik, DPU PZ Grabi – P – II – Poličnik

Područje obuhvaćeno planom sa aspekta vodnogospodarskog sustava, smješteno je na području Općine Poličnik, sjeverno od trase državne ceste D-8 (dionica Zadar-čvor Zadar 1 /A1/). Državna cesta D-8 na koju se planirana zona veže, povezuje grad Zadar sa čvorom Zadar 1 na autocesti Zagreb-Split-Dubrovnik. Zona je udaljena od čvorišta Zadar 1 (A1) cca 6 km, a od grada Zadra cca 11 km.

Obzirom na prethodno izneseno, trase prometnica, stanje izgrađenosti, funkcionalnost i povezanost prometne mreže, te blizina gospodarskog središta grada Zadra, predmetna zona ima izuzetno povoljan prometni položaj, što upućuje na značajni gospodarski potencijal.

Postojeći vodovod na koji će se priključiti vodovod razmatranog područja prolazi kroz samo područje što upotpunjuje posebnost i značaj područja plana. Promatrano područje nalazi se u blizini mjesta Poličnik sjeverno od trase državne ceste D-8 koja povezuje Zadar sa čvorištem Zadar 1 autoceste Zagreb-Split. Do sada je područje obuhvata bilo najvećim dijelom zelena neobrađiva površina.

PZ Grabi – P – III – Poličnik

Planirana poslovna zona smještena je na području Općine Poličnik, sjeverno od trase državne ceste D-8 (dionica Zadar – čvor Zadar 1 (A1)). Ukupna površina zone iznosi cca 7,94 ha.

Tablica 25: Iskaz površina

NAMJENA POVRŠINA	površina/ha	postotak/%
proizvodno poslovna	6,24	78,48
javno prometna, zelenilo i infrastruktura	1,71	21,52
UKUPNO	7,95	100,00

Izvor: Općina Poličnik, DPU PZ Grabi – P – III – Poličnik

Službeni Glasnik Općine Poličnik

broj 06/16

28. lipnja 2016.

Godina XII

Područje obuhvaćeno planom sa aspekta vodnogospodarskog sustava, smješteno je na području Općine Poličnik, sjeverno od trase državne ceste D-8 (dionica Zadar-čvor Zadar 1 /A1/). Državna cesta D-8 na koju se planirana zona veže, povezuje grad Zadar sa čvorom Zadar 1 na autocesti Zagreb-Split-Dubrovnik. Zona je udaljena od čvorišta Zadar 1 (A1) cca 6 km, a od grada Zadra cca 11 km.

Obzirom na prethodno izneseno, trase prometnica, stanje izgrađenosti, funkcionalnost i povezanost prometne mreže, te blizina gospodarskog središta grada Zadra, predmetna zona ima izuzetno povoljan prometni položaj, što upućuje na značajni gospodarski potencijal.

Postojeći vodovod na koji će se priključiti vodovod razmatranog područja prolazi kroz samo područje što upotpunjuje posebnost i značaj područja plana. Promatrano područje nalazi se u blizini mjesta Poličnik sjeverno od trase državne ceste D-8 koja povezuje Zadar sa čvorištem Zadar 1 autoceste Zagreb-Split. Do sada je područje obuhvata bilo najvećim dijelom zelena neobrađiva površina.

PZ Grabi – P – IV – Poličnik

Planirana poslovna zona smještena je na području Općine Poličnik, sjeverno od trase državne ceste D-8 (dionica Zadar – čvor Zadar 1 (A1)). Predmetna zona je jedna od 4 nove predviđene gospodarske zone koje se prostiru sjeverozapadno od državne ceste. Ukupna površina zone iznosi cca 6,61 ha.

Tablica 26: Iskaz površina

NAMJENA POVRŠINA	površina/ha	postotak/%
proizvodno poslovna	5,01	75,78
javno prometna,zelenilo i infrastruktura	1,60	24,22
UKUPNO	6,61	100,00

Izvor: Općina Poličnik, DPU PZ Grabi – P – III – Poličnik

Područje obuhvaćeno planom sa aspekta vodnogospodarskog sustava, smješteno je na području Općine Poličnik, sjeverno od trase državne ceste D-8 (dionica Zadar-čvor Zadar 1 /A1/). Državna cesta D-8 na koju se planirana zona veže, povezuje grad Zadar sa čvorom Zadar 1 na autocesti Zagreb-Split-Dubrovnik. Zona je udaljena od čvorišta Zadar 1 (A1) cca 6 km, a od grada Zadra cca 11 km.

Obzirom na prethodno izneseno, trase prometnica, stanje izgrađenosti, funkcionalnost i povezanost prometne mreže, te blizina gospodarskog središta grada Zadra, predmetna zona ima izuzetno povoljan prometni položaj, što upućuje na značajni gospodarski potencijal.

Postojeći vodovod na koji će se priključiti vodovod razmatranog područja prolazi kroz samo područje što upotpunjuje posebnost i značaj područja plana.

Promatrano područje nalazi se u blizini mjesta Poličnik sjeverno od trase državne ceste D-8 koja povezuje Zadar sa čvorištem Zadar 1 autoceste Zagreb-Split. Do sada je područje obuhvata bilo najvećim dijelom zelena neobrađiva površina.

Zona Mazija - Briševo

Prostor obuhvata Plana se nalazi uz samu županijsku cestu Ž6007 Zadar - Ražanac pod nazivom Mazije. Predstavlja II dio proizvodno-poslovne zone Briševo koja je predviđena

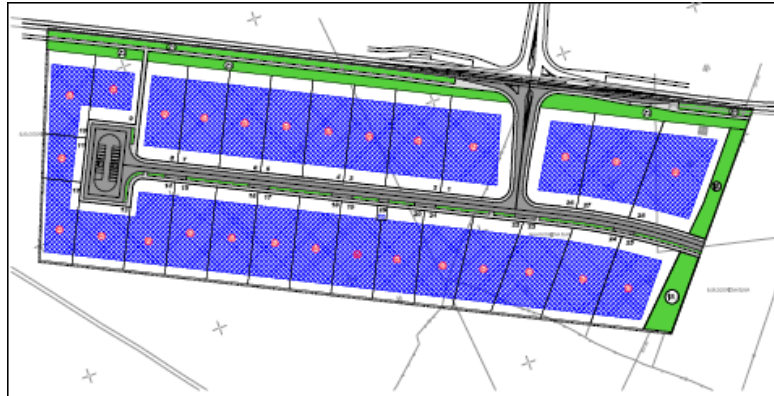
Službeni Glasnik Općine Poličnik

broj 06/16

28. lipnja 2016.

Godina XII

Prostornim planom Općine Poličnik. Sjeveroistočna granica obuhvata se pruža 6 - 10 metara od osi 110 kV dalekovoda Obrovac - Nin sa njegove sjeveroistočne strane po granici planiranog zaštitnog koridora. Sjeverozapadna granica obuhvata je županijska cesta Ž6007 Zadar - Ražanac. Jugozapadna granica se proteže okomito na tu cestu u duljini od 165 m, na udaljenosti 450 m od sjeveroistočne granice obuhvata. Jugoistočna granica je paralela s istom cestom na udaljenosti 165 m od nje. Ukupna površina obuhvata Plana iznosi 8,07 ha, te je proizvodno poslovne namjene (IK).



Zapadnim rubom područja obuhvata ovog urbanističkog plana uređenja prolazi prometnica koja prema postojećem Zakonu o javnim cestama i Odluci o razvrstavanju javnih cesta u državne ceste, županijske ceste i lokalne ceste ulazi u sastav javnih cesta županijskog karaktera. To je županijska cesta Ž 6007 (Zadar- Ražanac). Ovom javnom cestom odvija se intenzivan promet vozila u ovom dijelu Zadarske županije, a u smjeru Zadar-otok Pag.

U proizvodno poslovnoj zoni planira se 28 proizvodno poslovnih objekata sa 20 parkirališnih mjesta i 1 trafostanica.

Obzirom na važnost prometnog čvora uz koji se nalazi, blizinu Zadra i autoceste, zona ovog plana ima izvrsne preduvjete za svoju osnovnu proizvodno poslovnu namjenu.

Tablica 27: Iskaz površina

NAMJENA POVRŠINA	površina (m ²)	%
IK Proizvodno poslovna	61 840	76,63
Javne zelene površine	6 098	7,55
Infrastrukturna	1 832	2,27
Kolnici i parkirališta	6 396	7,93
Pješačke površine	4 465	5,53
Trafostanice	70	0,09
UKUPNO	80 701	100

Izvor: Općina Poličnik, DPU proizvodno poslovne zone Mazija

Ova je zona za budućnost ove Općine.

Zakon o unapređenju poduzetničke infrastrukture

Službeni Glasnik Općine Poličnik

broj 06/16

28. lipnja 2016.

Godina XII

Donesen je Zakon o unapređenju poduzetničke infrastrukture („NN“ 93/13, 114/13 i 41/14) koja bi trebao uvesti reda u poduzetničke zone i njihovo financiranje. Zakon definira pojam, vrste i zone poduzetničkih zona, ustrojiti će registar i donijeti kriteriji za potpore kojih nije bilo do 2012. Poduzetničke zone će u budućnosti, pogotovo nakon što je Hrvatske ušla u EU biti atraktivne za ulaganje i očekuje se da apsorbiraju dio novca EU fondova. Također se želi ojačati ulogu i proračune potpornih institucija da se olakša poslovanje u poduzetničkim zonama. Želi se da potpore će imati samo oni koji rade.

PODUZETNIČKE ZONE su infrastrukturno opremljena područja definirana prostornim planovima, namijenjena obavljanju određenih vrsta poduzetničkih, odnosno gospodarskih aktivnosti. Osnovna karakteristika poduzetničkih zona je zajedničko korištenje infrastrukturno opremljenog i organiziranog prostora od strane poduzetnika kojima se poslovanjem unutar poduzetničke zone omogućuje racionalizacija poslovanja i korištenje raspoloživih resursa poduzetničke zone zajedno s ostalim korisnicima poduzetničke zone.

Prema ovom Zakonu zone u Općini Poličnik definiraju se prema trima osnovnim kriterijima.

1. veličini ukupne površine poduzetničke zone

1. MIKRO ZONE – veličine ukupne površine do 10 ha

- **Zona Mazija – Briševo** 8,7 ha

2. MALE ZONE – veličine ukupne površine od 10 do 50 ha

3. SREDNJE ZONE – veličine ukupne površine od 50 do 100 ha

- **Gospodarska zona Murvica** 89 ha

- **Poslovna zona Grabi** 96 ha

4. VELIKE ZONE – veličine ukupne površine veće od 100 ha.

II.3.2. Poljoprivreda

Poljoprivreda je primarna gospodarska djelatnost na području ove Općine. Mogućnosti za njen razvoj su velike, s obzirom na znatne površine pogodnih tala, klimu i geografski položaj, mogućnosti uzgoja velikog broja voćnih vrsta, u ranijem dozrijevanju plodova, njihovoj dobroj kvaliteti, stabilnosti proizvodnje, tradiciji poljoprivredne proizvodnje te blizinu i dobru prometnu povezanost s potencijalnim tržištem.

Poljoprivredne površine zauzimaju 3115 ha ili 4,06% od svih poljoprivrednih površina u županiji. U ukupnoj površini same Općine Poličnik (8202 ha), obradive površina ima čak 38%. Budući da udjelom površine kojom čini svega 2,48% ukupne površine Zadarske županije, iz gore navedenog proizlazi da po postotku obradivih površina znatno premašuje prosjek županije (23,24%) i to je čini naglašeno poljoprivrednom Općinom u sustavu županije.

Međutim, biološki potencijal područja nije dovoljno iskorišten, premda su u zadnjih nekoliko godina zabilježeni pomaci u revitalizaciji poljoprivredne proizvodnje. Poljoprivredna proizvodnja nije pratila promjene u okruženju i stanje na tržištu (posljedica je toga je, kao primjer, propadanje uzornih farmi krava na našem području).

Uz nekoliko komercijalnih proizvođača, poljoprivredna proizvodnja je uglavnom individualna i ima pretežno samo-oprkrbni karakter pri čemu se manji viškovi prodaju na lokalnom tržištu.

Službeni Glasnik Općine Poličnik

broj 06/16

28. lipnja 2016.

Godina XII

Male posjede koliko je to moguće, dok je u tijeku katastarska izmjera, okrupniti kako bi se dobile veće površine prikladnije za obradu. Okrupnjavanjem poljoprivrednih parcela stječe se mogućnost postavljanja na načina navodnjavanja bez kojeg sad i u budućnosti nema dobre proizvodnje niti kvalitetne robe.

Treba se orijentirati na poljoprivrednu proizvodnju koja je pogodna na pojedinom području jer procjena poljoprivredne struke nisu sva zemljišta na prostoru Općine Poličnik ista za sve poljoprivredne kulture. Ono što se pokazalo kao dobra kultura su dugogodišnji nasadi raznih vrsta koje mogu dati prinos za bavljenje poljoprivredom.

Novim pristupom bavljenjem poljoprivredom obvezatno treba prići u osnivanje grupe poljoprivrednika koji bi bili u mogućnosti svojim proizvodima biti konkurenti raznim uvoznicima i cijeni pojedine kulture. Ovakvim novim načinom postoje velike mogućnosti za nabavkom ostalih potrebnih sredstava i drugih noviteta potrebnih za praćenje poljoprivredne proizvodnje.

Razvojem poljoprivredne proizvodnje otvara se bavljenje stočarstva koje može dati prilične količine mlijeka i mesa.

Neobrađene poljoprivredne površine su dostatne za nabavku kvalitetne hrane, sijena, silaže i sl. za tov mladi, dok bavljenjem drugih vrsta bojimo se da ne bi imalo koristi jer pašnjaci lagano prerastaju u obradive površine i tako smanjuju mogućnosti bavljenja uzgoja sitne stoke.

Najveći problem sektora poljoprivrede je usitnjena struktura poljoprivrednih površina, s prosječnom parcelom veličine svega 2 ha, a potom i zastarjela tehnološka proizvodnja i infrastruktura, neiskorištenost poljoprivrednih površina, nesređeni imovinsko-pravni odnosi, neorganiziranost i nekonkurentnost, depopulacija ruralnih područja, katastarska pitanja i dr.

Iz područja poljoprivrede dodjeljena su općinska priznanja u 2014. i 2015. godini slijedećim:

- **Maslinari: Marin Matešić, Nado Butić, Josip Grgurica, Goran Vukadinović, Srećko Romić** – za postignute uspjehe u razvoju maslinarstva na našem području
- **Joso Dukić** – za razvoj i unaprjeđenje poljoprivrede
- **Luka Adžić** – za razvoj i unaprjeđenje poljoprivrede

Masline

Udrugu maslinara i uljara „Maslina“ Općina Poličnik osnovana je 2008. godine i danas ima osamdeset i sedam članova. Predsjednik Udruge je Nado Butić iz Briševa, dopredsjednik je Anđelko Josip Baljak iz Lovinca a tajnik je Šime Kosor iz Zadra. Maslinari i

Službeni Glasnik Općine Poličnik

broj 06/16

28. lipnja 2016.

Godina XII

uljari iz Udruge prema osvojenim rezultatima među najuspješnijima su u čitavoj Zadarskoj županiji, a često osvajaju priznanja i na međuzupanijskim te međunarodnim natjecanjima.

Osnovana je radi udruživanja maslinara, proizvođača i prerađivača kvalitetnog maslinovog ulja, promicanja praktičnog maslinarstva i proizvodnje kvalitetnog maslinovog ulja. Kontinuirano provodi edukaciju svojih članova uz organiziranje stručnih putovanja. Potiče i organizira redovito sudjelovanje članova na maslinarskim manifestacijama. Uspostavili smo dobru komunikaciju s eminentnim maslinarskim stručnjacima iz cijele Hrvatske.

Na Međunarodnoj manifestaciji maslinara Mediterana „Maslina 2012“ održanoj u Splitu u organizaciji Saveza maslinara i uljara Splitsko-dalmatinske županije, maslinarima i uljarima Udruge „Maslina“ Općine Poličnik dodijeljene su brojne nagrade. Na manifestaciji su sudjelovala 804 natjecatelja iz 10 mediteranskih zemalja: Hrvatske 667, Slovenije 102, Italije 13, Bosne i Hercegovine 11, Francuske 4, Albanije i Grčke po 2 te iz Malte, Španjolske i Turske po 1. Bilo je 620 uzoraka ekstra djevičanskih maslinovih ulja različitih klasa, 140 uzoraka proizvoda od masline i ulja, 67 uzoraka ekoloških maslinovih ulja i 44 uzorka etiketa i pakiranja.

U takvoj konkurenciji Plaketu Super premium CRO2012 osvojio je Ljubomir Malta, a Nado Butić (masnjača) te Marin Matešić (galka) osvojili su plakete za sortna maslinova ulja. Godišnje nagrade osvojili su: povelju „Dr. Branko Škarica“ - Ratko Romić iz Briševa za stručni rad u proizvodnji maslinovog ulja, povelju „Dr. Aleksandar Vlašić“ - Nado Butić iz Briševa za stručni rad na uzgoju maslina, povelju „Frane Tabain“ - Marin Matešić iz Zadra za doprinos njegovanju izvornih starih sorti maslina, povelju „Duško Brnetić“ - Anđelko Joso Baljak iz Poličnika za stručni rad na polju zaštite maslina od bolesti i štetnika.

Zlatne medalje za svoja maslinova ulja u Splitu dobili su članovi Udruge maslinara i uljara „Maslina“ Općine Poličnik: Tome Baljak (Lovinac), Anđelko Baljak (Lovinac), Boris Strika (Lovinac), Ratko Petričević (Murvica), Stojko Surać (Murvica-Briševo), Goran Vukadinović (Rupalj), Srećko Romić (Briševo), Ante Romić (Briševo), Ratko Romić (Briševo), Šime Kovačević (Briševo), Nado Butić (Briševo), Ivan Knežević (Briševo) i Ljubomir Malta (Briševo).

Srebrne medalje osvojili su Josip Grgurica (Poličnik), Šime Kosor (Murvica), Ivan Knežević (Briševo), Marin Kožul (Briševo). Brončana medalja pripala je Frani Kevriću (Visočane).

Na 1. Festivalu maslina u Zagrebu koji se održao u travnju 2016. godine za kvalitetu maslinovog ulja drugo mjesto pripalo je Udruzi maslinara i uljara Maslina općine Poličnik. U kategoriji višesortnih ulja odličjima za visoko treće mjesto okitilo se OPG Lucije i Bože Suraća za njihovo ulje Koruna iz maslinika u Briševu, gdje imaju 250 stupi maslina.

Flos Olei je najpoznatiji i najpriznatiji svjetski vodič ekstra djevičanskih maslinovih ulja (prijašnji naziv L'extravergine). Kriteriji uvrštenja izuzetno su strogi i profesionalni pa je i samo uvrštenje nekog proizvođača u taj vodič svojevrсна nagrada i priznanje jer su sva uvrštena ulja odlična ili vrhunska, iz 42 zemlje sa 5 kontinenata – svugdje gdje raste maslina.

Do sada su u isti vodič bili uvršteni i nekoliko naših uljara: Šime Kovačević, Goran Vukadinović, Srećko Romić, Ratko Romića, Roko Žilića i Marin Matešić.

Cilj Udruge je organizirati se u zadrugu, stvoriti velike količine, stvoriti vlastitu marku ekstra djevičanskog ulja i s takvim proizvodom izaći na tržište. Kvaliteta postoji što su

Službeni Glasnik Općine Poličnik

broj 06/16

28. lipnja 2016.

Godina XII

dokazali tijekom svih ovih godina, ali sam pojedinac ne može ništa. Jedan čovjek proizvodi od 400 do 500 litara ulja. Također cilj nam je otvoriti uljoteku koja bi se nalazila na prostoru naše općine Poličnik, a možda čak i u Zadru, kao i maslinarskom cestom povezati veći dio općine.

Broj stabala maslina, kao i površine pod maslinicima variraju u vrlo širokom rasponu. Prema podacima Udruge maslinara i uljara ukupan broj stabala maslina u Općini je oko 100.000 stabala.

U razvoju maslinarstva i uljarstva značajno je podizanje maslinika OPG Miodrag Deša, na 24 ha i 5000 sadnica u Grabima, Poličnik i izgradnja uljare u Poslovnoj zoni Grabi.

Rad upornost, poštovanje struke, praćenje najnovijih trendova u maslinarstvu, to je razlog uspjeha ovih maslinara i uljara. Također naše podneblje je bogom dano za maslinu i očigledno je da daje ono što druga područja ne mogu.

Agencija za ruralni razvoj Zadarske županije AGRRA-i

Zadarska županija je 2012. g. osnovala javnu ustanovu pod nazivom Agencija za ruralni razvoj Zadarske županije, kao jedna specijalizirana institucija koja će omogućiti kvalitetniji i ubrzaniji razvoj ruralnih područja Zadarske županije.

Djelatnost Ustanove je: Praćenje strategija nacionalne i EU razine te usklađivanje dokumenata regionalne i lokalne razine s poljoprivrednim politikama i politikama ruralnog razvoja i ribarstva; Istraživanje i razvoj, te razvoj informacijsko-komunikacijskih tehnologija u okviru potreba ruralnog razvoja i ribarstva; Koordiniranje i praćenje provedbe Programa ruralnog razvoja i ribarstva Zadarske županije; Koordinacija poslova vezanih uz bazu razvojnih projekata; Usklađivanje rada postojećih institucija u svrhu kvalitetnije provedbe novih programa i mjera razvoja ruralnih područja i drugo.

Europska unija

Na županijskoj (regionalnoj) razini nužna je pomoći u situaciji prilagođavanja tržišta Europske unije i za učinkovitu provedbu strukturnih reformi, te stvoriti povoljno društveno i gospodarsko ozračje u kojem će se politike međusobno nadopunjavati i koje će privući ulaganja. Inicijative za razvitak zahtijevaju uključivanje širokog raspona zainteresiranih subjekata, od lokalne uprave, preko privatnog sektora do interesnih skupina.

Zajednička poljoprivredna politika EU, osim već uobičajenih postupaka i mjera, uvodi i neke nove ili na novi način postavljene stare zahtjeve i očekivanja.

Zbog povećanja konkurentnosti poljoprivredne proizvodnje i poljoprivredni proizvođači putem usavršavanja trebaju podići svoja znanja i vještine.

Zbog očuvanja ruralnog prostora bitna je potpora diversifikaciji aktivnosti u ruralnim područjima, ali i veća potpora manjim gospodarstvima, organskoj proizvodnji te razvoju inovacija i istraživanja.

Zbog navedenog je za razdoblje od 2013. do 2020. godine pred Europsku uniju među postavljeno pet općih s više pojedinačnih ciljeva, stavljen i cilj - Poboljšanje uvjeta života na ruralnom prostoru.

Stupanjem u punopravno članstvo u Europskoj uniji Republici Hrvatskoj se otvorila mogućnost korištenja strukturnih fondova Europske unije, uključujući i EAFRD.

Službeni Glasnik Općine Poličnik

broj 06/16

28. lipnja 2016.

Godina XII

Opstanak i gospodarski razvoj poljoprivrednog sektora Zadarske županije, u ovim novonastalim uvjetima, nalazi se pred raskrižjem zbog specifičnih zahtjeva ekonomske i ekološke djelotvornosti, odnosno profitabilnosti gospodarstva. Zbog toga Zadarska županija je trenutno suočena s novim izazovima u svom sadašnjem stadiju razvoja poljoprivrednog sektora.

Po ulasku u Europsku uniju (EU) hrvatski poljoprivredni proizvođači će se natjecati s proizvođačima EU na velikom jedinstvenom tržištu bez bilo kakvih trgovinskih zapreka koje trenutno postoje. Politika i administrativni zahtjevi EU stoga bi trebali biti od primarne važnosti u razvoju hrvatske poljoprivredne politike.

Sredstva iz IPARD za završno ulaganje u sklopu mjere 103 „Ulaganje u preradu i trženje poljoprivrednih i ribljih proizvoda u svrhu restrukturiranja tih aktivnosti i dostizanja standarda zajednice“ dobila je i tvrtka Marikomerc d.o.o. iz poslovne zone Grabi za ulaganje u opremu za preradu ribe.

Projekt „Razvoj poljoprivrede i dopunskih djelatnosti na području Općine Poličnik“

Svjesni stanja u poljoprivredi Općina želi potaknuti razvitak komercijalne i dohodovne poljoprivredne proizvodnje, razvitak dopunskih djelatnosti, prvenstveno prerada poljoprivrednih proizvoda i ruralnog turizma. Zato je Općina, tijekom 2013. g., potaknula izradu projekta pod nazivom „**Razvoj poljoprivrede i dopunskih djelatnosti na području Općine Poličnik**“. Temeljna zadaća ovog projekta je definirati nekoliko razvojnih projekata i mjere koje bi potaknule njihovu realizaciju. Očekivana korist od realizacije ovih programa su novi dohodak i zaposlenost na području Općine.

II.3.3. Turizam

Turizam, kao jedna od glavnih i strateških gospodarskih grana Zadarske županije, u svojim je začecima i predstavlja neiskorišteni potencijal na području Općine Poličnik. Stvorili su se novi standardi života koji rezultiraju stvaranjem uvjeta za razvoj seoskog života i razvoj ruralnog turizma.

Turizam bi tako trebao biti gospodarska osnova razvoja temeljena na ekonomiji malih razmjera. Sadržajno, to znači afirmaciju poduzetništva aktiviranjem obiteljskih posjeda, malih pogona, farmi, pojedinačne inicijative i manjih sportskih centara i sl. Općina nema velike jednostrane turističke atrakcije koje bi prenaplašeno davale pečat turističkom proizvodu, ona jednostavno ima manje turističke aktivnosti i atrakcije od kojih se može ispreplesti privlačan, zanimljiv, ali i prepoznatljiv turistički proizvod.

Vjerujemo da ovo područje može postati destinacija za turiste stacionirane na obali, ali i za regionalno stanovništvo. Uz razvoj smještajne ponude, prvenstveno seoskog turizma, ovaj prostor može postati mjesto kraćih (vikend) boravaka te, za područje turističkih destinacija Zadarske županije, biti ono što je danas obalnom dijelu Istre njezina unutrašnjost.

Prednosti seoskog turizma za ovu sredinu su: mogućnost dodatnog zapošljavanja seoskog domaćinstva, ostvarenje dodatnog prihoda, poticanje razvoja poljoprivrede i njeno povezivanje s turizmom, razvoj gospodarstva regije, očuvanje povijesnih, graditeljskih i kulturnih vrednota sela.

Službeni Glasnik Općine Poličnik

broj 06/16

28. lipnja 2016.

Godina XII

Zbog blizine morskih županijskih destinacija jednodnevni izletnički turizam predstavlja veliki dodatni potencijal koji je do sada potpuno neiskorišten.

Idealna je predispozicija u tome što su turisti tu, pred vratima, na obalnom dijelu županije, i velika bi većina odvojila 1-2 dana svog odmora za jednodnevnu ili dvodnevnu kružnu posjetu zadarskom zaleđu gdje bi upoznali kraj, ljude i narodne običaje ovog kraja. Stanovnici Općine sigurno imaju mnogo toga za ponuditi, od kulturnih događanja do povijesnih.

Općina Poličnik je uključena u Lokalnu akcijsku grupu „Bura“ sa susjednim općinama čime se otvaraju nove zajedničke mogućnosti razvoja ovoga kraja s mogućnošću apliciranja za razne fondove Europske unije.

Razvojna agencija Zadarske županije izdala je katalog „Kamen, zemlja, selo ...“ u kojem je prikazan dio kulturno-povijesne baštine, prirodne ljepote, razne manifestacije, tradicionalna jela i pića, seoska domaćinstva, kušaonice, izletišta, kuće za odmor i sl. Istaknuto je da je seoski prostor veliki potencijal koji možemo staviti u funkciju razvoja Zadarske županije. U mjestima uz obalu i na otocima je gužva, a u zaleđu se treba boriti da se stvori turizam. Od petnaest domaćinstava predstavljenih u katalogu, dva su s područja Općine Poličnik.

Projekt **razvoja ruralnog turizma u jadranskom zaleđu** predstavljen je 2012. g. i od istog se očekuje značajna sredstva iz europskih sredstava. Kao jedna od aktivnosti u ovom projektu je i uređenje tematskih staza (vinska, maslinska,..), ali još uvijek nije realiziran.

TZ Općine Poličnik

Turistička zajednica općine Poličnik osnovana je 2014. godine, sa radom je počela 01.01.2015. godine kada je nekoliko registriranih iznajmljivača, dok u 2016. godini ima porast registriranih iznajmljivača za 300%.

Turistička zajednica Općine Poličnik ušla je u nacionalni program oznake kvalitete privatnog smještaja pod nazivom "Welcome" - sustav brendiranja i oznake kvalitete.

Turistička zajednica Zadarske županije pokrenula je projekt izrade biciklističke ili ciklo-turističke destinacije. Projekt se sastoji od ukupno sedam faza u kojima su obuhvaćene razne aktivnosti, od analize destinacije u turističkom i ciklo-turističkom smislu te potencijala za ciklo-turizam u geografskom i klimatskom smislu, pa do trasiranja, kategorizacije i klasifikacije biciklističkih staza i ruta te izrade vizualnog identiteta, edukacije lokalnih subjekata i promocije na ciljanim tržištima. Turistička zajednica Općine Poličnik jedna je od članova projekta zajedno sa ostalim turističkim zajednicama Zadarske županije.

Na temelju izvlačenja sredstava iz EU fondova organizirano je dosta edukacija za OPG – ovce i poduzetnike za aktualne mjere kako bi se unaprijedila i povećala proizvodnja autohtone vrste poljoprivrednih proizvoda te razvio seoski ruralni turizam.

TZ Poličnik jedna je od začetnika i pokretača programa razvoja ruralnog turizma u prostoru zaleđa Zadarske županije. Programa razvoja ruralnog turizma će se provesti prikupljanjem i obradom podataka, terenskim obilaskom, labellingom i pozicioniranjem, edukacijom i standardizacijom te promidžbom korisnicima.

Zajedno s Općinom Poličnik sudjeluje u organizaciji raznih kulturnih, sportskih te edukativnih manifestacija.

Službeni Glasnik Općine Poličnik

broj 06/16

28. lipnja 2016.

Godina XII

II. 3.4. Ostalo

Obnovljivi izvori energije

Zadarska županija okreće se obnovljivim izvorima energije (OIE) za budućnost: voda, sunce, vjetar te drugi izvori. Ovi prirodni izvori energije, za koje naše područje ima preduvjete, uz racionalnu potrošnju, mogu u velikoj mjeri doprinijeti smanjenju korištenja tradicionalnih izvora, a riješit će se studijama i stručnim podlogama, kojima će se pokazati racionalno i svrhovito korištenje prostora te zaštita istog.

Ulaskom u punopravno članstvo Europske unije 1. srpnja 2013. godine Republika Hrvatska je zajedno s drugim državama članicama, a temeljem Direktive 2009/28/EZ o poticanju uporabe energije iz obnovljivih izvora, preuzela obvezu povećanja uporabe energije iz obnovljivih izvora pri čemu bi u 2020. godini udio energije iz obnovljivih izvora u bruto neposrednoj potrošnji trebao iznositi najmanje 20 posto, promatrano na razini Europske unije.

Kako bi se ostvario ovaj osnovni cilj, svaka država članica dužna je donijeti Nacionalni akcijski plan za obnovljive izvore energije u kojem se određuje ukupni nacionalni cilj za obnovljive izvore energije prema propisanoj metodologiji te sektorski ciljevi i trajektorije u proizvodnji električne energije, energije za grijanje i hlađenje te energije u prijevozu iz obnovljivih izvora energije.

Temeljem ovoga prijedloga Nacionalnog akcijskog plana za obnovljive izvore energije do 2020. godine određen je nacionalni cilj za obnovljive izvore u Republici Hrvatskoj koji iznosi 20 posto u bruto neposrednoj potrošnji energije u 2020. godini.

Očekuje se donošenje izmjene županijskog prostornog plana kako bi se napravilo prostora za nove energetske projekte i uskladili prijedlozi Općina. Ukupno nakon donošenja predmetnih izmjena i dopuna prostor namijenjen za vjetroelektrane iznosit će oko 207,3 km². Izvršiti će i korekcija proizvodnih zona u svrhu omogućavanja gradnje solarnih elektrana. Očekuje se gradnja novih solarnih elektrana samo unutar poslovnih zona, što će se detaljno utvrditi prostornim planovima nižeg reda. U Zadarskoj županiji se dugoročno može očekivati intenzivan razvoj i gradnja elektrana na obnovljive izvore energije, čemu je potrebno dodati i visoki potencijal za izravno korištenje sunčeve energije za proizvodnju toplinske energije.

I na području ove Općine postoji zahtjevi za gradnju solarni elektrana i određeno je da budu smještene u poslovnoj zoni Grabi.

Lokacija našeg budućeg solarnog parka je izrazito perspektivna s velikim energetske potencijalom. Znajući da zadarsko područje broji 2.530 sunčanih sati godišnje, a da u Poličniku ima 2.695 sunčanih sati godišnje, odlučilo su iskoristi veliki potencijal u energetske smislu. Općina Poličnik je idealna lokacija velikog energetske potencijala, a energetska kriza i visoka cijena energije nameću korištenje obnovljivih izvora

II. 4. Opremljenost prostora infrastrukturom

II. 4.1. Opremljenost društvenom infrastrukturom

Pod pojmom društvene infrastrukture - djelatnosti podrazumijevaju se: obrazovanje, kultura, sport i rekreacija, zdravstvo, socijalna skrb te uprava i administracija. Jedna od

Službeni Glasnik Općine Poličnik

broj 06/16

28. lipnja 2016.

Godina XII

temeljnih funkcija jedinica lokalne i područne samouprave jeste zadovoljavanje javnih potreba u društvenim djelatnostima. Za izvršenje ove obveze u proračunima se osiguravaju potrebna financijska sredstva. Koje javne potrebe će biti financirane, utvrđuje se zakonom odnosno na zakonu utemeljenim aktima, a na općinskoj razini svake se godine utvrđuje programima javnih potreba.

Iz područja društvenih djelatnosti dodjeljena su općinska priznanja u 2014. i 2015. godinu slijedećim:

Iz područja športa:

- **Krešimiru Goranu Vidov** za nesebično zalaganje i ostvarene izuzetne rezultate u sportu u NK Dragovoljac.

Iz područja odgoja, obrazovanja i kulture:

- **Prof. Nediljku Stanić** za nesebično zalaganje u svom radu kao ravnatelj Osnovne škole Poličnik.

- **Zahvalnica Općine Poličnik** dobilo je nekoliko učenika-ica i studenata-tica za osobit uspjeh u obrazovanju ili iznimnih rezultata na županijskim i državnim natjecanjima.

- **Vjekoslav Surać** za zapažene uspjehe i postignuća na području fotografske umjetnosti

Zdravstvo:

- **Ispostavi Poličnik Zavod za hitnu medicinu Zadarske županije** radi unaprjeđenja zdravstvene skrbi na području Općine Poličnik.

- **Dr. stom. Ivani Žilić** za postignute rezultate u zdravstvu.

Branitelji:

- **Udruzi roditelja poginulih branitelja Domovinskog rata Zadarske županije** za obilježavanje očuvanja imena i trajno sjećanje žrtava svoje djece.

Predškolski odgoj

Na području Općine djeluje dječji vrtić "Zvončić" u Poličniku i u Murvici – Briševu, koji zadovoljava potrebe za predškolskim odgojem.

2015/2016. godine u dječji vrtić upisano je 123 djece u šest odgojnih skupina.

Program predškole namijenjen je djeci u godini prije polaska u osnovnu školu, u trajanju od 250 sati godišnje, a pohađa je oko 50 djece.

Dječji vrtić «Zvončić» - Poličnik – je jedina predškolska ustanova na području Općine Poličnik koja provodi programe njege, odgoja i obrazovanja djece od godinu dana starosti do polaska u školu.

Sastoji se od Matičnog objekta u Poličniku te od područnog objekta Murvica-Briševo koji se nalazi u naselju Murvica. U ovim objektima su organizirane po tri odgojne skupine:

- jaslička (od 1. do 3. godine djetetova života),
- mješovita (od 3. do 6. godine djetetova života),
- predškolska skupina (godina pred polazak u školu)

Službeni Glasnik Općine Poličnik

broj 06/16

28. lipnja 2016.

Godina XII

U svim skupinama provodi se cjelodnevni program rada od 6:30 do 16:30, odnosno program predškole u Poličnik do 17:30.

Osnivač i vlasnik Vrtića je Općina Poličnik, koja financira rad vrtića u iznosu 77%, a u ostalom sudjeluju i roditelji čija djeca polaze Vrtić.

Participacija roditelja u cijenama vrtića od 01.01.2010 god je sljedeća:

- cjelodnevni 10-satni program: 600,00 kn
- cjelodnevni 10-satni (za djecu izvan općine): 800,00 kn
- poludnevni 5-iposatni program: 350,00 kn
- poludnevni 5-iposatni (za djecu izvan općine): 450,00 kn
- kraći program predškole: 130,00 kn
- kraći program predškole (za djecu izvan općine): 150,00 kn

U pedagoškoj 2015/2016. pedagoškoj godini na realizaciji programa rada sudjelovalo je: 5 odgojnih djelatnika, ravnateljica, 1 kuharica i 1 spremačica u matičnom objektu Poličnik. Područni objekt Murvica – Briševo broji 4 odgojna djelatnika, 1 kuharica, 1 spremačica, sveukupno: 14 djelatnika.

Tablica 28: Broj i raspored djece po vrtićima i skupinama

Br.		MATIČNI OBJEKT POLIČNIK	PODRUČNI OBJEKT MURVICA- BRIŠEVO	UKUPNO:
1.	jaslička skupina (1- 3 godine)	15	16	31
2	starija mješovita skupina (3 – 6	29	26	45
3.	predškolska skupina	26	11	37
4.	UKUPNO: (1+2+3)	70	53	
5	SVEUKUPNO:		123	

Izvor podataka: Godišnje izvješće o ostvarivanju plana i programa rada DV „Zvončić“ u ped. God. 2015/2016.

Prema Državnom pedagoškom standardu programi koji se provode u vrtićima ne smiju biti duži od 10 sati dnevno.

Sukladno tomu Dječji vrtić provodi u matičnom objektu u Poličniku i u područnom objektu Murvica-Briševo provode se cjelodnevni programi, poludnevni programi, te programi Predškole (250 sati godišnje).

Školstvo

U Općini postoji Osnovna škola Poličnik kao centralna škola sa četiri područne škole (Visočane, Lovinac, Rupalj i Suhovare) i tri druge područni škole: u Briševu i Murvici u sklopu OŠ Smiljevac, Zadar i u Dračevcu Ninskom u sklopu OŠ Bartul Kašić, Zadar.

Novi ustroj mreže osnovnih školama našem području nije izvršen.

Područni odjel Dračevac Ninski – ima četverorazrednu kombinaciju s 7 učenika.

Službeni Glasnik Općine Poličnik

broj 06/16

28. lipnja 2016.

Godina XII

PŠ Murvica- 4 čista odjela; 1. razred ima 11 učenika, 2. razred ima 9 učenika, 3. razred ima 9 učenika i 4. razred ima 10 učenika, ukupno ima 39 učenika.

PŠ Briševo- 2 čista odjela i jedna kombinacija (1. i 4. Razreda); 1. razred ima 9 učenika, 2. razred ima 11 učenika, 3. razred ima 15 učenika i 4. razred ima 3 učenika, ukupno 38 učenika u školskoj godini 2015./2016.

Iz godine u godinu Općina sudjeluje i čini napore da stvori bolje uvjete za rad škola na području Općine, tako da je dosta uloženo u obnovu prostora i opreme, kako bi djeca mogla pratiti nove zahtjevne programe. Općina i sufinancira udžbenike učenika u iznosu od 50 % .

Prometna povezanost ovih mjesta posljednjih godina bitno je poboljšana izgradnjom nogostupa uz prometnice Poličnik – Suhovare, u mjestima Ruplju, Lovincu i Visočanima te asfaltiranjem svih mjesnih putova u Poličniku, Lovincu i Visočanima.

Mjesta su međusobno prostorno relativno udaljena, a kako je većina učenika u predmetnom sustavu nastave putnici tako da ta činjenica otežava djelotvornu organizaciju nastave.

Školska zgrada matične škole u Poličniku je građena šezdesetih godina dvadesetog stoljeća. Dosta dobro je opremljena nastavnim sredstvima i pomagalicama. Škola posjeduje grafoskope i dvd uređaje, televizore, video recordere i cd-plejere, prijenosna računala, računala, LCD projektore i interaktivne ploče.

Nastava je školske godine 2015./2016. za 240 učenika ustrojena u 18 razrednih odjela, četiri čista razredna odjela, a u predmetnoj nastavi osam razrednih odjela.

U područnim razrednim odjelima nastava je organizirana u razrednoj nastavi u dvorazrednim kombiniranim razrednim odjelima. U područnom razrednom odjelu Lovinac nastava je organizirana u jednom četverorazrednom kombiniranom odjelu. U područnom razrednom odjelu Rupalj nastava je organizirana u trirazrednom kombiniranom odjelu. Broj učenika u skladu je sa Pravilnikom o broju učenika u redovitom i kombiniranom razrednom odjelu.

Rad u međusmjernama, produženom boravku i cjelodnevna nastava nije organizirana. Prehrana učenika je organizirana za učenike u Matičnoj školi. Prijevoz učenika je organiziran za sve učenike putnike iz susjednih mjesta našeg školskog područja.

U promatranom razdoblju ostvaren je plan da se u Poličniku proširi centralna škola. Nadograđena je školska zgrada sa četiri učionice s kabinetima, tri ureda, knjižnicom i velikom informatičkom učionicom. Projekt je bio podijeljen u dvije faze te su ga u svojim udjelima financijski provodili Općina Poličnik, Zadarska županija, Ministarstvo regionalnog razvoja i fondova EU. U prvoj fazi ukupni iznos sredstava za sufinanciranje radova iznosio je 1.716,189.00 kuna, za koji je Županija izdvojila 1.069.219,00 kuna, a Općina 646.970,00 kuna. U drugoj fazi ukupni iznos sredstava za sufinanciranje radova iznosio je 2.452.564,11 kuna, za koji je Županija izdvojila 701.312,17 kuna, Općina 1.051.251,94 kuna i Ministarstvo regionalnog razvoja i fondova EU 700.000,00 kuna. Nadogradnjom škola je prešla na rad u jednoj smjeni.

Službeni Glasnik Općine Poličnik

broj 06/16

28. lipnja 2016.

Godina XII

Već nekoliko godina tražimo da škola u Murvici dobije svoj raniji status osmogodišnje osnovne škole. Novim doseljavanjem koje je u tijeku i ranijim brojem cijele Murvice, Murvice Gornje, Briševa i Dračevca Ninskog činile bi jednu školu oko 200 djece od 1-8 razreda. Projekt za proširenje i projekt za ostali dio športskih suradnja Općina bi odradila u vlastitoj režiji. Murvica kao naselje sve je bliže središtu grada Zadra pa je moguć i dolazak djece s područja grada jer u sadašnjim okvirima osnovno školstvo u Zadru je prebukirano. Smanjili bi se troškovi prijevoza učenika i ostalih troškova, a nastava i kvaliteta rada bili bi daleko učinkovitija, što ne znači da su i druge odgojne ustanove slabe.

Novim osnivanjem mreža škola svakako Općina Poličnik treba promatrati kao oveću sredinu koja svojim novim programima mora imati dvije osnovne škole sa svim sadržajima.

Možda se ukaže i prilika za otvorenjem i srednjeg obrazovanja jer gospodarski razvitak stoji na raspolaganju i odgoju novih kadrova za zvanja u privredi.

Tablica 29: Broj djece od vrtića do studenata

ŠKOLSKA – PEDAGOŠKA GODINA	DJEČJI VRTIĆ broj djece	UČENICI osnovne škole Poličnik	SREDNJOŠKOLCI korisnici sufinanciranog prijevoza	STUDENTI primatelji stipendije
2008/2009	46		210	60
2009/2010	125	280	220	70
2010/2011	110	256	229	69
2011/2012	112	238	266	60
2012/2013	105	242	265	51
2013/2014	98	232	270	60
2014/2015	125	225	273	56
2015/2016	123	230	277	78

Izvor podataka: Odsjek za društvene djelatnosti, Jedinственog upravnog odjela Općine Poličnik

Općina Poličnik veliki dio sredstava ulaže upravo u svoju djecu od jasličarske pa sve do studentske dobi.

Na području Općine o djeci predškolskog uzrasta skrbi dječji vrtić „Zvončić“ koji unutar dva objekta (Poličnik i Murvica-Briševo) brine oko 100 djece. Općina sufinancira 77% (za 2012.g.) ukupnih troškova vrtića, dok roditelji participiraju sa 23% u cijeni vrtića.

Općina već nekoliko godina sufinancira prijevoz srednjoškolaca, tako da uz sufinanciranje države (75%) i Općine (15%) i Zadarske Županije (10%), učenici su oslobođeni plaćanja prijevoza. Ova aktivnost provodi se u suradnji sa javnim poduzećem «Liburnija» d.o.o. , a procjenjuje se da pravo na sufinancira prijevoz godišnje koristi oko 230 srednjoškolaca.

Dječji vrtić za djecu s poteškoćama u razvoju « Latica »: Dječji vrtić za djecu s teškoćama u razvoju «Latica» specijalizirana je predškolska ustanova u kojoj se provode posebni edukacijsko-rehabilitacijski programi za djecu koja imaju probleme s motoričkim oštećenjima, sniženim intelektualnim sposobnostima, oštećenjima vida, oštećenjima sluha,

Službeni Glasnik Općine Poličnik

broj 06/16

28. lipnja 2016.

Godina XII

poremećajima govorno-jezičnog razvoja i komunikacije, poremećajima osobnosti, poremećajima u ponašanju, autizmom i višestrukim teškoćama. U sufinanciranju ove ustanove sudjeluju i općine i gradovi odakle dolaze pojedina djeca, pa tako i ova Općina.

Tablica 30: Ulaganje u obrazovanje

	2014.	2015.
Sufinanciranje dječjih vrtića za djecu s posebnim potrebama	160.842,00 kn	30.800,00 kn
Sufinanciranje udžbenika za osnovnoškolce	177.512,67 kn	286.816,79 kn
Prijevoz srednjoškolaca	160.842,00 kn	155.691,60 kn
Stipendije za studente	231.000,00 kn	264.500,00 kn

Izvor: Odsjek za društvene djelatnosti, Jedinstvenog upravnog odjela Općine Poličnik

Zdravstvo

Na području zdravstvene skrbi, zdravstvenu zaštitu pružaju:

- dvije ordinacije opće medicine u Poličniku i Murvici
- dvije ordinacije stomatološke medicine u Poličniku i Murvici
- Ispostava Hitne medicinske pomoći u Poličniku (radi od početka 2013.)
- Ljekarnička djelatnost se obavlja u dvije ljekarne u Poličniku i Murvici.

Socijalna skrb

Socijalna skrb dio je sustava socijalne sigurnosti, usmjeren na suzbijanje siromaštva, socijalne ugroženosti i socijalne isključenosti.

Programom socijalne skrbi Općine Poličnik nastoji se osigurati pomoć za podmirivanje osnovnih životnih potreba socijalno ugroženim, nemoćnim i drugim osobama koje one same, a niti uz pomoć članova obitelji ne mogu osigurati, bilo zbog osobnih, gospodarskih, socijalnih, zdravstvenih ili nekih drugih nepovoljnih životnih okolnosti. Socijalna skrb regulirana je Zakonom o socijalnoj skrbi i u najvećem dijelu je u nadležnosti države, ali značajan dio, organizacijski i financijski stavljen je i u nadležnost područne (regionalne) i lokalne samouprave.

Pravilnikom o socijalnoj skrbi („Službeni glasnik Općine Poličnik br. 10/14), godišnjim Programom javnih potreba u području socijalne skrbi, kao i Proračunom, utvrđuju se i osiguravaju sljedeći oblici pomoći i programi:

1. pravo na pomoć za subvenciju učenika osnovnih škola za marendu,
2. pravo na subvenciju za nabavu udžbenika učenika osnovnih škola,
3. pravo na pomoć za subvenciju prijevoza učenika srednjih škola,
4. pravo na subvenciju za boravak djece u jaslicama i vrtiću
5. pravo na pomoć za podmirenje troškova stanovanja
6. pravo na pomoć za podmirenje troškova komunalnih usluga (odvoz kućnog smeća i Usluga korištenja vode i komunalne naknade),

Službeni Glasnik Općine Poličnik

broj 06/16

28. lipnja 2016.

Godina XII

-
7. pomoć za troškove ogrjeva
 8. pravo na stipendiranje učenika i studenata
 9. jednokratne novčane pomoći,
 10. sufinanciranje rada humanitarnih organizacija i udruga,
 11. sufinanciranje programa „Pomoć i njega u kući starijim osoba“
 12. . pomoć za djecu s posebnim potrebama,
 13. sredstva za programe humanitarnih udruga i programe udruga građana,
 14. pronatalitetni program: pravo na jednokratnu novčanu pomoć za opremu novorođenčeta.

Program „Pomoć u kući stariim osobama“

Izvaninstitucionalne usluge iz ovog Programa u koji je Općina nekoliko godina uključena, usmjerene su na nekoliko glavnih područja: organizaciju prehrane, pomoć u obavljanju kućanskih poslova i održavanju okućnice, pomoć u održavanju osobne higijene i brige o zdravlju, psihosocijalna podrška te usluge posredovanja između korisnika i društvenih institucija u cilju ostvarivanja različitih prava.

U ovaj Program na području Općine uključeno je oko 50 – tak starijih osoba a zaposlene su tri gerontodomačice.

U 2014. godini za sufinanciranje domova za stare i nemoćne te uslugu gerontodomačica i usluge dostave toplog obroka u kuću:izdvojeno je 87.000,00 kn, a u 2015. godini :90.000,00 kn.

Podmirenje troška stanovanja

Pod troškovima stanovanja podrazumijevaju se naknada za utrošak električne energije i vode, te komunalne naknade, a u skladu sa Pravilnikom o socijalnoj skrbi („Službeni glasnik Općine Poličnik br. 10/14). Godišnje se podmiruju troškovi 10-tak osoba.

Troškovi ogrjeva

Sukladno odredbama Zakona o socijalnoj skrbi, jedinice lokalne samouprave nadležne su za isplatu sredstava za nabavu ogrjeva korisnicima „pomoći za uzdržavanje“.

Sredstva za tu namjenu transferiraju se u Proračun Općine iz državnog proračuna (posredstvom županije), a visinu iznosa za nabavu troškova ogrijeva donosi posebnom Odlukom Skupština Zadarske županije. Sukladno toj Odluci u 2014. proračunskoj godini za nabavku ogrijeva isplaćen je iznos od 950,00 kn po obitelji, isplaćeno je ukupno 31.350,00 kn za 33 obitelji, a u 2015. godini isplaćeno je ukupno 36.100,00 kn za 38 obitelji.

Jednokratne pomoći socijalno ugroženim obiteljima

Ovaj vid pomoći spada u kategoriju izvanrednih socijalnih mjera koje se primjenjuju u posebno otežanim životnim okolnostima u koje mogu dospjeti pojedinci ili obitelji koje nisu same u mogućnosti zadovoljiti osnovne životne potrebe.

Jednokratna novčana pomoć za hitne intervencije je pomoć koja se odobrava korisniku koji zbog trenutnih materijalnih teškoća (npr. bolesti ili smrti člana obitelji, elementarnih nepogoda ili drugih nevolja i sl.), nije u mogućnosti djelomično ili u cijelosti zadovoljiti osnovne životne potrebe.

Službeni Glasnik Općine Poličnik

broj 06/16

28. lipnja 2016.

Godina XII

U 2014. godini isplaćeno je ukupno iznos od 74.982,00 kn za jednokratne novčane pomoći, a u 2015. godini 106.100,00 kn. Godišnje se dodjeljuje jednokratne pomoći za 40 – 50 osoba (obitelji).

Naknade za opremu novorođenčadi

Pravilnikom o ostvarivanju prava na pomoć Općine Poličnik za opremu novorođenog djeteta od travnja 2012. godine definirano je da se za svako prvorođeno dijete isplaćuje iznos od 2.000,00 kn, za svako drugorođeno 3.000,00 kn, za svako trećerođeno 5.000,00 kn, i za četvrto i sljedeće dijete 7.000,00 kn.

U 2014. godini isplaćeno je ukupno 141.000,00 kn za naknadu za novorođenu djecu, a u 2015. godini 128.000,00 kn. Godišnje se dodjeljuje oko 40 – 50 naknada.

Donacije udrugama i ustanovama s područja socijalne skrbi

Već dugi niz godina Općina ostvaruje dobru suradnju s nevladinim sektorom, odnosno udrugama građana i društveno humanitarnim organizacijama. Dosadašnja iskustva su uglavnom pozitivna, jer su aktivnostima udruga obuhvaćene i takve vrste pomoći građanima koje poboljšavaju i obogaćuju postojeće mjere i propise vladinog sektora, kao što su: Udruga umirovjenika Poličnik, Aktiv dobrovoljnih davaoca krvi, Udruga slijepih Zadarske županije i druge udruge

Dom za stare u Poličniku

Na području Općine ne postoji dom za starije i nemoćne osobe (u planu je izgradnja Doma u Poličniku, dobivena je potvrdu glavnog projekta). Izgradnja ovog doma predstavljao bi novu kvalitetu u zbrinjavanju stanovnika starije dobi.

U raznim domovima na području Zadarske županije smješteno je 592 osoba (što iznosi tek 1,8% te populacije – podaci 2013.g., Upravnog odjela za zdravstvo i socijalnu skrb Zadarske županije) u 15 obiteljskih domova. Oko 40 starijih osoba sa područja Općine smješteno je u domovima.

Općina je u ovom razdoblju donijela:

Pravilnik o socijalnoj skrbi (Službeni glasnik Općine Poličnik 10/14)

Isti je usklađen sa izmjenama Zakona o socijalnoj skrbi, njime se utvrđuju prava i oblici pomoći iz socijalne skrbi, uvjeti i način ostvarivanja prava te korisnici socijalne skrbi iz Socijalnog programa Općine Poličnik.

Pravilnik o ostvarivanju prava na pomoć Općine Poličnik za opremu novorođenog djeteta („Službeni glasnik Općine Poličnik“ br. 10/14)

Kulturne djelatnosti na području Općine

Na području općine Poličnik djeluju kulturno umjetnička društva i klape:

- KUD Kanica Briševo
- KUD Carza Poličnik

Službeni Glasnik Općine Poličnik

broj 06/16

28. lipnja 2016.

Godina XII

- Klapa Korporan Poličnik

Programom javnih potreba u kulturi obuhvaćaju se svi oblici promicanja kulture i kulturnih djelatnosti koje doprinose razvitku i unapređenju svekolikog kulturnog života na području Općine Poličnik. Javne potrebe u kulturi, za koje se sredstva osiguravaju u proračunu općine Poličnik, jesu kulturne djelatnosti i poslovi, akcije i manifestacije u kulturi od posebnog značaja za Općinu.

KUD «CARZA» Poličnik

U posljednjih godina osjetio se rad ovog KUD-a koji je obogatio kulturni život Poličnika, a raznim gostovanjima doprinijeli su promociji mjesta i Općine, tako i kulture i običaja ovog kraja, koji pomalo, ali sigurno dobivaju na važnosti i u javnom životu i ukupnoj turističkoj ponudi.

KUD njeguje i promiče izvorne poličanske običaje, govor te tradiciju radom kroz sekcije, organizira nastupe na priredbama, koncertima, karnevalima, te turističkim i drugim manifestacijama. Već se tradicionalno održava manifestacija KUD-ova „Poličniče lipši si od grada“.

KUD Kanica Briševo

Kud «Kanica» je radila na izradi svoje nošnje stare preko 150 godina koja se nalazi u Narodnom muzeju Zadar. Kroz sve ovo vrijeme Udruga je uvježbavala stara briševačka kola i stare pjesme. Udruga nastupa na raznim manifestacijama kroz županiju te u gradu Zadru, i organizira svoju manifestaciju "Mome mistu Briševo je ime".

Klapa Koporan

Muška klapa „Koporan“ iz Poličnika, sa sjedištem u Poličniku djeluje od 2008.g. U svom dosadašnjem radu, klapa je sudjelovala na mnogim susretima klapa i pjevala na raznim prigodama, nastojeći uvijek dostojno predstavljati kraj iz kojeg dolaze, surađuje sa svim institucijama koje organiziraju nastupe na priredbama, koncertima, karnevalima, turističkim i drugim manifestacijama.

Svojim djelovanjem ove udruge omogućuju zadovoljavanje kulturnih potreba i obogaćuju kulturni život lokalnog stanovništva i očuvanju kulturne baštine i tradicijskih vrijednosti ovog kraja.

Sport i rekreacija

Programom javnih potreba u športu Općine Poličnik utvrđuju se aktivnosti, poslovi i djelatnost od značaja za ovu Općinu, a odnose se na:

- poticanje i promicanje športa,
- trening, organiziranje i provođenje sustava natjecanja ekipa mladih sportaša,
- stručni rad u športu,
- osiguranje prostornih uvjeta za rad športskih organizacija,
- zdravstvena zaštita sportaša,
- športsko - rekreacijske aktivnosti mještana,
- sufinanciranje športskih natjecanja i manifestacija.

Službeni Glasnik Općine Poličnik

broj 06/16

28. lipnja 2016.

Godina XII

U području sporta i rekreacije na području općine Poličnik djeluju:

- MNK Briševo
- MNK Murvica
- MNK Dasiaddo
- Abeceda sporta „ABC“
- NK Dragovoljac Poličnik
- Kuglački klub „Poličnik“
- NK Murvica
- Boćarski klub Rupalj
- Atletski klub Sv. Ante
- MKF „Super Chicks“
- Klub za skokove u vodu Zadar-podružnica Brišvo

Zajedničko svim udrugama na području Općine da su često suočene s nedovoljnim brojem stručno osposobljenih osoba za rad na specifičnom području djelovanja udruge. To je posebno važno zbog jasnoće programa i aktivnosti pojedinih udruga i česte potrebe prijave projekata mogućim izvorima financiranja (općinski proračun, proračun županije, resorna ministarstava, fondacije, fondovi EU i sl.) Većina lokalnih udruga se stoga rijetko obraća izvorima van Općine i oslanja se na sredstva proračuna Općine Poličnik.

Financiranje za rad lokalnih udruga vrlo je jasno i transparentno. Natječaji i dodjela sredstava za provođenje programa i projekata udruga jasno su određeni Javnim potrebama koje donosi Općinsko vijeće uz donošenje proračuna.

Ostale društvene djelatnosti i javne funkcije

Općina Poličnik ostala je bez jedinog ureda iz sastava Ureda državne uprave zadarske županije – i to Matičnog ureda, koji je godinama bio u ovoj sredini i na kojeg su građani navikli pa su sad primorani odlaziti u drugu sredinu gdje isti djeluje. Svi naši naponi da se isti zadrži, nisu uspjeli, također ni u ovom razdoblju nije se uspio osnovati ured za provedbu dokumenata prostornog uređenja i gradnje. Dobili smo suglasnost Zadarske županije, ali ne i Ministarstva uprave. Općina nije odustala od ovog projekta.

Razvojni planovi na području društvene infrastrukture

Širenjem gospodarstva i stambenog zbrinjavanja pojavljuju se i potrebe za izgradnjom novih vrtića, općih ambulanti, domova za stare i nemoćne i svakako društvenih domova.

Kao potrebe za normalno funkcioniranje žitelja koji žive u naseljima. Povećanjem broja stanovništva, što će se sigurno dogoditi u narednih deset godina jer se očekuje migracija stanovništva iz gradova na selo, otvarati će se gore navedene potrebe bez kojih neće biti moguće pratiti normalno življenje i uključiti se u razvoj koji iz dana u dan napreduje velikom brzinom.

Stanovništvo će promijeniti svoj način u raznim pogledima i potrebama na način da će mlađe dobne skupine imati veće mogućnosti za korištenje raznih pojedinosti koje sad nisu dostupne.

Službeni Glasnik Općine Poličnik

broj 06/16

28. lipnja 2016.

Godina XII

Kako Općina ima već dva vrtića sigurno u budućnosti biti će potreba za izgradnjom ili nadogradnjom već postojećih koji bi brinuli o najmlađim uzrastima dok roditelji budu radili na svojim radnim zadacima.

Nadalje obvezan je Dom za stare i nemoćne osobe jer prostor kojeg Općina pokriva s populacijom starijeg stanovništva sigurno bi bio od velike dobiti u zbrinjavanju i zaposlenju novih kadrova, koji su potrebiti za rad vrtića i doma za stare i nemoćne.

Sve ovo iziskuje i izgradnju društvenih domova gdje bi se stanovništvo moglo okupljati za svoje organizirane skupove bilo političke, kulturne, športske i dr. Nastavkom izgradnje i ostalih društvenih domova gdje još nisu izgrađeni zaokružio bi se ciklus još jednog u nizu programa.

II.4.3. Opremljenost javnom i komunalnom infrastrukturom

U dosadašnjem periodu na području Općine najviše se napravilo po pitanju komunalne infrastrukture jer to je bio najveći nedostatak svih naselja (nedostatak vodoopskrbe, asfaltiranih prometnica, pješačkih staza, nadvožnjaka, kvalitetne elektroopskrbe), pa možemo reći da po sadašnjem stanju zadovoljava potrebe stanovništva.

Ovo područje je bilo znatno pogođeno Domovinskim ratom od 1991. - 1995.godine, pa je velik dio infrastrukture bio uništen, a obnovljeno je 550 objekata od IV. – VI. kategorije oštećenja kuća i dodijeljene su potpore za 280 objekata od I. - III. kategorije oštećenja.

Na ovim područjima nalazila su se i djelom i još uvijek nalaze minirane zone (oko 600.000 m² minski sumljivog područja) koje nisu samo neprekidni izvor prijetnji životima, nego i gospodarski gubitak zbog izostanka bilo kakve aktivnosti.

Napravilo se dosta na rekonstrukciji postojećih cesta, ali ostali su problemi izrade potrebne dokumentacije kao i problem nerazvrstanih cesta.

Do sada je asfaltirano ili rekonstruirano 105 km lokalnih cesta, 44 km županijskih cesta, 70 km poljskih putova, 55 km nogostupa, postavljena 50 autobusna stajališta, dva prometna mosta, uređena četiri trga, postavljaju se table sa imenima ulica i kućnih brojeva.

Na rekonstrukciji niskonaponske mreže u naseljima je napravljeno: 52 km niskonaponskih mreža, postavljanje novih mreža, kao i 15 km mreže javne rasvjete.

Dosta je napravljeno na uređenju groblja: prošireno je pet mjesnih groblja i uređivao njihov okoliš i ogradni zidovi, izgrađene nove grobnice - preko 400 novih ukopnih mjesta te je izgrađeno osam mrtvačnica.

U svim naseljima izgrađeni su spomenici poginulim braniteljima.

Poseban je problem rješavanja infrastrukturnog sustava odvodnje otpadnih voda, po pitanju čega u dosadašnjem periodu nije ništa napravljeno. Na području Općine nema ni jedne izgrađene kanalizacijske mreže.

Općina je u ovom razdoblju osnovala komunalno poduzeće Poličnik d.o.o.

II.4.3.1. Komunalno poduzeće POLIČNIK d.o.o.

U ovom razdoblju, 2015. godine, Komunalno poduzeće Poličnik d.o.o. počelo je sa radom. Odluku o osnivanju komunalnog poduzeća Poličnik d.o.o. donijelo je Općinsko vijeće

Službeni Glasnik Općine Poličnik

broj 06/16

28. lipnja 2016.

Godina XII

Općine Poličnik dana 10. lipnja 2008. godine. Općinsko komunalno poduzeće Poličnik d.o.o. osnovano je prvenstveno radi obavljanja komunalnih djelatnosti na području Općine Poličnik.

Društvo posluje pod tvrtkom: „Poličnik“ društvo sa ograničenom odgovornošću za komunalnu, uslužnu i trgovačku djelatnost. „Skraćeni naziv je „Poličnik“ d.o.o. za komunalnu i uslužnu djelatnost. Osnivač Društva je Općina Poličnik.

Općinsko vijeće Općine Poličnik, na svojoj 28. sjednici održanoj 29. ožujka 2012. godine, na temelju članka 3. Zakona o komunalnom gospodarstvu („Narodne novine“, broj 36/95, 70/97, 128/99, 57/00, 129/00, 59/01, 26/03 – pročišćeni tekst, 82/04, 110/04 – Uredba, 178/04, 38/09, 79/09, 153/09, 49/11, 84/11, 90/11, 144/12, 94/13, 153/13, 147/14, 36/15) i članka 38. Statuta Općine Poličnik („Službeni glasnik Općine Poličnik“, broj 06/09, 11/09) donijelo je odluku o komunalnim djelatnostima na području Općine Poličnik.

Na području Općine Poličnik obavljaju se sljedeće komunalne djelatnosti od lokalnog značenja:

1. poslovi dezinfekcije, dezinfekcije i deratizacije, što podrazumijeva provođenje općih mjera sanitarne zaštite protiv zaraznih bolesti prema zakonu,

2. obavljanje veterinarsko higijeničarskih poslova, što podrazumijeva poslove uklanjanja uginulih životinja s javnih površina te hvatanje i skupljanje životinja bez nadzora na području Općine,

3. crpljenje, odvoz i zbrinjavanje fekalija iz septičkih, sabirnih i crnih jama na području Općine Poličnik,

4. upravljanje i održavanje javnih parkirališta, što podrazumijeva uređenje i održavanje javnih parkirališta te naplatu parkirališnih mjesta na uređenim i označenim javnim parkiralištima,

5. oglašavanje, što podrazumijeva postavljanje, održavanje i upravljanje turističkom i ostalom signalizacijom (sve osim prometne) te informativnim i reklamnim panoima na području Općine,

6. održavanje spomen obilježja i spomenika s posebnim naglaskom na Domovinski rat, što podrazumijeva poslove čišćenja i tekućeg održavanja spomen ploča i spomenika na području Općine Poličnik,

7. održavanje zgrada i objekata u javnoj funkciji, što podrazumijeva poslove čišćenja i tekućeg održavanja zgrada u javnoj društvenoj, kulturnoj, sportskoj ili drugoj funkciji, kao i zgrada i objekata od komunalnog značaja,

8. prigodno ukrašavanje Općine Poličnik, što podrazumijeva ukrašavanje i osvjetljavanje, odnosno postavu, održavanje i uklanjanje dekoracije svjetlećim elementima na stupove javne rasvjete, drveće, fasade i druge javne površine na području Općine Poličnik za državne blagdane i druge manifestacije,

9. održavanje sportskih objekata u vlasništvu Općine Poličnik, što podrazumijeva održavanje travnjaka nogometnih igrališta,

10. ugradnja i održavanje komunalne opreme, što podrazumijeva klupe, košarice za otpatke, ogradice za zaštitu zelenih površina, zaštitne zapreke, ograde, dječja igrališta, autobusne nadstrešnice, elemente za nepropisno parkiranje, prometnu signalizaciju, postava ploča s imenom ulica i oznakom naselja, i razne ostale komunalne znakove, oznake i sl.,

Službeni Glasnik Općine Poličnik

broj 06/16

28. lipnja 2016.

Godina XII

11. obavljanje usluga izvođenja manjih građevinskih radova, što podrazumijeva izradu i popravak urušenih dijelova potpornih zidova i kanala za odvodnju, iskope i prekope ulica za potrebe Općine Poličnik i sl.,

12. gospodarenje građevinskim otpadom, što podrazumijeva poslove upravljanje reciklažnim dvorištem za građevinski otpad, u skladu sa Zakonom o otpadu,

13. obavljanje autotaksi službe,

14. održavanje distribucijske telekomunikacijske kanalizacije (DTK) i druge komunalne infrastrukture na području Općine Poličnik za polaganje telekomunikacijskih instalacija za potrebe komunikacijsko-informatičkih sustava i usluga, što podrazumijeva održavanje polietilenskih cijevi (PHD), nadzor nad izvođenjem radova polaganja telekomunikacijskih instalacija, izdavanje suglasnosti i uvjeta za izvođenje radova, izrada planova razvoja, priprema podataka za zaključenje ugovora o zakupu kapaciteta cijevi u vlasništvu Općine Poličnik te izrade planova razvoja i geodetskih snimaka izgrađene infrastrukture,

15. obavljanje poslova zimske službe, što podrazumijeva pružanje usluga komunalne djelatnosti obavljanja poslova zimske službe na području Općine Poličnik tokom zimskog razdoblja prema potrebi.

Općinsko vijeće Općine Poličnik na svojoj 12. sjednici održanoj dana 16. prosinca 2014. godine, donijelo je odluku o povjeravanju komunalnih djelatnosti tvrtki Poličnik d.o.o. za komunalnu, uslužnu i trgovačku djelatnost.

Komunalno društvo Poličnik d.o.o. je na temelju Zakona o grobljima (NN 19/98, 50/12) i Odluke o grobljima na području Općine Poličnik (Službeni glasnik Općine Poličnik 10/15, 02/16), ovlašteno upravljati svim grobljima na području Općine Poličnik te voditi Grobni očevidnik.

Odvodnja d.o.o. Poličnik

Općinsko vijeće je Općine Poličnik, na svojoj 19. sjednici održanoj dana 18. ožujka 2016. godine, donijelo odluku o osnivanju trgovačkog društva Odvodnja Poličnik d.o.o., u vlasništvu Općine Poličnik. Ovom Odlukom Općinsko vijeće ujedno povjerava Društvu da kao javni isporučitelj obavlja djelatnost javne odvodnje.

Predmet poslovanja Društva sastoji se od obavljanja sljedećih djelatnosti:

- djelatnost javne odvodnje,
- gradnje i održavanja građevina oborinske odvodnje,
- izvođenje priključaka na vodne građevine,
- projektiranje.

Osim navedenih djelatnosti Društvo može obavljati i druge djelatnosti koje služe obavljanju osnovnih djelatnosti Društva ako se one u manjem opsegu ili uobičajeno obavljaju uz navedene djelatnosti.

II.4.3.2. Prometna infrastruktura

Cestovni promet

Postojeća mreža cestovnog prometa na prostoru Poličnik prema značaju razvrstana je na ceste državnog značaja, ceste županijskog značaja, ceste lokalnog značaja.

Službeni Glasnik Općine Poličnik

broj 06/16

28. lipnja 2016.

Godina XII

U slijedećoj tablici je dan prikaz razvrstanih cestovnih prometnica (prema Odluci o razvrstavanju javnih cesta NN 66/13) na području Općine Poličnik.

Tablica 31: Razvrstane ceste na području Općine Poličnik

VRSTA CESTE	OZNAKA CESTE	NAZIV CESTE	DULJINA na području Općine Poličnik (km)
AUTOCESTA			
A 1		Zagreb – Split - Dubrovnik	3,0
DRŽAVNA CESTA			
DC 8		Rijeka-Zadar-Split-Dubrovnik	12,0
ŽUPANIJSKA CESTE			
ŽC 6011		Nin (Ž6273) – Murvica – Zemunik Donji (Ž6040)	9,8
ŽC 6014		Ž6007 – Dračevac Ninski - Visočane – Poličnik – Suhovare – D. Biljane (Ž6278)	19,9
LOKALNE CESTE			
LC 63055		Ž6007- Krneza - Radovin – Visočane (Ž6014)	4,2
LC 63056		Duševića Mlin (Ž6007) – Visočane – PZ Grabi – D8 - Suhovare (Ž6021)	11,5
LC 63059		Visočane (L63055) – Lovinac – G. Poličnik (D8)	4,5
LC 63060		G. Poličnik (D8) – Rupalj	2,0
LC 63155		Murvica Gornja – D8	2,3
NERAZVRSTANE CESTE			
			180,0

Izvor podataka: Županijska uprava za ceste Zadarske županije, veljača 2016.

Tablica 32: Broj registriranih motornih vozila na području Općine Poličnik

		2011.	2012.	2013.	2014.	2015.
Mopedi	u JLS-u	63	59	56	48	40
	u Županiji	5022	4524	4543	4430	4387
Motocikli	u JLS-u	30	34	31	34	42
	u Županiji	2195	2127	2185	2297	2374
Osobni automobili	u JLS-u	1552	1531	1591	1683	1745
	u Županiji	55901	55351	56449	58003	59460
Teretni automobili	u JLS-u	186	176	180	162	182
	u Županiji	6457	6123	6190	6212	6410
Traktori	u JLS-u	2	1	2	3	8
	u Županiji	491	466	542	615	690
Ostala motorna vozila	u JLS-u	16	13	13	15	20

Službeni Glasnik Općine Poličnik

broj 06/16

28. lipnja 2016.

Godina XII

	u Županiji	1137	1031	1058	1153	1215
--	------------	------	------	------	------	------

Izvor podataka: Županijska uprava za ceste Zadarske županije, veljača 2016.

Nerazvrstane ceste

Po prvi puta novim Zakonom o cestama (NN 84/11), koji je stupio na snagu 28. srpnja 2011., reguliraju se nerazvrstane ceste, utvrđuje im se pravni status, način korištenja, mjere zaštite nerazvrstanih cesta i prometa na njima, koncesije, financiranje i nadzor. U sustav su uključene nerazvrstane ceste koje su bile prije regulirane Zakonom o komunalnom gospodarstvu kao jedna od komunalnih djelatnosti (čl.3. st. 1. toč.7.) jedinica lokalne samouprave pod nazivom održavanje nerazvrstanih cesta.

Općinsko vijeće Općine Poličnik na 15. sjednici održanoj dana 10. lipnja 2015. g., na temelju članka 107. Zakona o cestama ("Narodne novine" br. 84/11, 22/13, 54/13, 148/13 i 92/14), te članka 38. Statuta Općine Poličnik („Službeni glasnik Općine Poličnik“ br. 6/09, 11/09, 4/13 i 12/13), donijelo je odluku o nerazvrstanim cestama.

Tom se Odlukom uređuje pravni status, korištenje, upravljanje i održavanje, građenje, rekonstrukcija, zaštita i financiranje te poslovi nadzora na nerazvrstanim cestama na području Općine Poličnik.

Nerazvrstana cesta je javna prometna površina koja se koristi za promet prema bilo kojoj osnovi i koja je pristupačna većem broju raznih korisnika, a nije razvrstana u javnu cestu u smislu posebnog propisa. Mrežu nerazvrstane ceste na području Općine čine: ceste, ulice i putovi unutar naselja, ceste i putovi koji povezuju naselja, pristupne ceste do stambenih, poslovnih, gospodarskih i drugih građevina, seoski i poljski putovi, te druge nerazvrstane javne prometne površine na kojima se odvija promet, a upisane su u registar nerazvrstanih cesta. Nerazvrstane se ceste koriste na način koji omogućuje uredno odvijanje prometa, ne ugrožava sigurnost sudionika u prometu i ne oštećuje cestu.

Nerazvrstanu cestu čine: cestovna građevina, građevna čestica, odnosno cestovno zemljište, zemljišni pojas s obiju strana ceste potreban za nesmetano održavanje ceste širine prema projektu ceste, prometna signalizacija, javna rasvjeta i oprema ceste, utvrđeni prema Zakonu o cestama.

Nerazvrstana cesta na području Općine je javno dobro u općoj uporabi u vlasništvu Općine. Nerazvrstana cesta postaje javno dobro u općoj uporabi pravomoćnošću uporabne dozvole odnosno izdavanjem drugog akta na temelju kojeg je dopuštena uporaba građevine sukladno posebnom propisu. Nerazvrstana cesta upisuje se u zemljišne knjige kao javno dobro u općoj samo ako je evidentirana u katastarskom operatu kao cesta (put) u posjedu ili vlasništvu Općine Poličnik temeljem izdanog akta o građenju usklađenog s Zakonu o vlasništvu i drugim stvarnim pravima. Nerazvrstana cesta se ne može otuđiti iz vlasništva Općine niti se na njoj mogu stjecati stvarna prava, osim prava služnosti i prava građenja radi građenja građevina sukladno odluci općinskog načelnika Općine, pod uvjetom da ne ometaju odvijanje prometa i održavanje nerazvrstane ceste.

Općina Poličnik upravlja nerazvrstanim cestama na svom području. Poslovi upravljanja nerazvrstanim cestama, u smislu ove Odluke su: građenje i rekonstrukcija nerazvrstanih cesta, održavanje nerazvrstanih cesta, evidentiranje nerazvrstanih cesta kod

Službeni Glasnik Općine Poličnik

broj 06/16

28. lipnja 2016.

Godina XII

nadležnog Ureda za katastar i upis nerazvrstanih cesta u zemljišne knjige, vođenje podataka o nerazvrstanim cestama.

Na području Općine nalazi se cca 180 km² **nerazvrstanih cesta** (prema procjeni – nema katastra), od kojih je većina uglavnom neadekvatne širine i bez nogostupa, a dijelom čak i bez suvremenog kolničkog zastora, pa nisu pogodne za kvalitetno i sigurno odvijanje prometa. Uzrok tome je uglavnom postojeća stambena izgradnja i neriješeni vlasnički odnosi na terenu.

Uvidom u kartu prometnica te neposrednim uvidom, ocjenjeno je da povezanost prometnica i dostupnost prometnica do naselja zadovoljava propisane uvjete.

Analizirajući prometnice unutar naselja vidljivo je da sve prometnice nisu dovoljne širine. Svi poljski i šumski putovi nisu dovoljno široki, te nemaju elemente požarnog puta. Katastar prometnica izrađen je za državne ceste, županijske i lokalne. Katastar nerazvrstanih cesta u koje su uvrštene općinske prometnice nije izrađen.

U budućnosti planiraju se izgraditi sljedeće ceste:

1. Cesta Visočane – Poličnik – Suhovare
2. Cesta Lovinac – Poličnik
3. Cesta Baštica – Suhovare
4. Cesta II. faza Rupalj
5. Cesta Dračevac – Briševo

Planovi kod nerazvrstanih cesta:

1. evidentiranja nerazvrstanih cesta,
2. popis nerazvrstanih cesta,
3. uknjižba prava vlasništva na nerazvrstanim cestama na području Općine.

II. 4.3.3. Energetska infrastruktura

Općina je u potpunosti pokrivena električnom mrežom, ali Ravni kotari, pa tako i općina Poličnik imaju problema s opskrbom elektroenergijom. Izgradnjom planirane TS 110/20(10) kV, ti bi se problemi riješili.

U razdoblju do 2020. g., po PPU Zadarske županije i Općine, potrebno je kao glavni razvojni cilj elektroenergetskog sustava Zadarske županije izgraditi nove transformatorske stanice:

- TS 400/110 kV Poličnik zajedno s pripadajućim priključnim vodovima:
 - DV 2x400 kV RHE Velebit – Poličnik (ili alternativa 2 DV 400 kV)
 - DV 2x400 kV Poličnik - TE Pag (alternativa TE Vir) (ili alternativa 2 DV 400 kV)
 - DV/KB 110 kV Poličnik - Zadar zapad/Zadar centar
 - DV 110 kV Poličnik - Zadar istok
 - DV 110 kV Poličnik - Posedarje
- TS 110/20(10) kV Poličnik s uvod postojećeg DV 110 kV Obrovac - Nin

Uporno godinama iznosimo i upozoravamo što znači 110 kw trafostanica Poličnik i dalje ništa.

Službeni Glasnik Općine Poličnik

broj 06/16

28. lipnja 2016.

Godina XII

U razdoblju (2014. – 2016.), po naseljima Općine Poličnik izgradilo se dosta javne rasvjete.

2014. godine izgrađena je javna rasvjeta u Suhovarima, Poličniku – Kovačevići, Briševu – zaseok Butići, Poličniku – igralište kod škole, Visočanima – Vranići, Murvici Gornjoj i u poslovnoj zoni Murvica Jug, za koje je ukupno utrošeno 186.092,27 kuna.

2015. godini izgrađena je javna rasvjeta u Visočanima, Suhovarima – Ukalovići, Ruplju, Murvici i Dračevcu Ninskom, za koje je ukupno utrošeno 371.140,49 kuna.

Do travnja 2016. godine izgrađena je javna rasvjeta u Briševu – zaseok Grusi, Gornjoj Murvici i Lovincu – Ulica Ivana Pavla II, za koje je ukupno utrošeno 113.365,49 kuna.

Plinoopskrba

2014. godine donesen je desetogodišnji plan razvoja plinskog transportnog sustava Republike Hrvatske 2014. – 2023. godine izrađen je od strane hrvatskog operatora transportnog sustava, tvrtke Plinacro d.o.o., Zagreb, koji je od Hrvatske energetske regulatorne agencije 10. studenog 2003. godine ishodio dozvolu za obavljanje energetske djelatnosti transporta plina (registarski broj dozvole: 080304171-0030-08/03).

Transportni sustav Republike Hrvatske sastoji se od međunarodnih, magistralnih, regionalnih, odvojenih i spojnih plinovoda i objekata na plinovodu, radnog tlaka 75 i 50 bar te mjerno-redukcijskih stanica različitih kapaciteta. Postojećim ustrojem i teritorijalnim rasprostriranjem transportnog sustava usuglašeni su tehničko – tehnološki aspekti s potrebama korisnika transportnog sustava u cilju osiguravanja sigurnosti i pouzdanosti transporta i isporuke plina uz optimalizacije troškova održavanja i poslovanja. Ukupna duljina plinovoda u transportnom sustavu iznosi 2.662 km, od čega je 952 km plinovoda radnog tlaka 75 bar, a 1.710 km plinovoda radnog tlaka 50 bar.

Za županijsku distributivnu mrežu izrađena je Studija opskrbe prirodnim plinom Zadarske županije i Idejni projekt opskrbe prirodnim plinom Zadarske Županije kojima su određene, između ostaloga, trase plinovoda te regulacijske stanice.

U međuvremenu je izgrađen magistralni plinovod i glavni pravac u Zadarskoj županiji prema Gradu Zadru te je sklopljen ugovor između Županije i budućeg koncesionara EVN Croatia Plin d.o.o. EVN je odabran kao najbolji ponuditelj na osnovu najbolje ponude, referenci i dugogodišnjeg iskustva u području plina te financijsko-ekonomskih pokazatelja. Koncesijsko područje određeno je u natječaju za koncesiju, a u Zadarskoj županiji ono obuhvaća Zadar, Biograd i Benkovac.

Radovi u Zadarskoj županiji započeli su u travnju 2011. godine, a prvi korisnici, zadarsko naselje Crvene kuće, priključeni su na plinsku distributivnu i opskrbnu mrežu 1. lipnja 2012.. Od tada je u Zadru na plin priključeno više od 800 kućanstava, veliki poslovni korisnici kao što su Maraska i Tvornica kruha Zadar, dječji vrtić Radost te nekoliko manjih restorana i obrta. U posljednje tri godine plinska mreža izgrađena je u sljedećim ulicama: Benkovačka cesta, Jadranska cesta, Ante Starčevića, Domovinskog rata, Splitska, Bleiburških žrtava, Bihaćka, Biogradska, Put Bokanjca, Gaženička cesta, Put Dikla te po nekoliko ulica u naseljima Plovanija, kao i stambeni kompleks Crvene kuće i Petrići. U plinifikaciju je također uključeno mnoštvo manjih ulica kroz koje je EVN morao provesti plinovod kako bi se omogućio priključak postojećim i budućim korisnicima.

Službeni Glasnik Općine Poličnik

broj 06/16

28. lipnja 2016.

Godina XII

EVN je do sada izgradio oko 50 km plinske mreže u sve tri županije obuhvaćene koncesijom.

Dovođenjem plina na domak naših gospodarskih zona bilo bi veliki pomak u gospodarstvu jer postoji veliki interes poduzetnika u zonama za priključenje na plinsku mrežu koji su u više navrata iskazali i prema Općini Poličnik kao organizatoru i upravitelju gospodarskih zona u kojima se nalaze. Uz činjenicu da plin, kao najjeftiniji energent, znatno smanjuje troškove i povećava konkurentnost naših poduzetnika, a jedan od najvažnijih ciljeva u razvojnim strategijama Županije i Općine je razvoj gospodarstva, smatramo našom obvezom osigurati opskrbu plinom našim poduzetnicima. Iskazan je interes i koncesionara za plinifikaciju naših zona zbog pozitivnih poslovnih projekcija s obzirom na moguću veliku potrošnju, posebno Aluflexpack Novog, Metroa i Lesnine.

Zbog svega navedenog, Općina je podnijela zahtjev Zadarskoj županiji da se ozbiljno razmotri mogućnost proširenja koncesije za područje Općine Poličnik i da se pokuša izraditi projektnu dokumentaciju i izgraditi plinovod do potrošača u našim gospodarskim zonama.

II.4.3.4. Pošta i telekomunikacijski sustav

Pošta

Na području koje obuhvaća Općina postoji jedan poštanski ured (Poličnik). 2012. izmješten je postojeći stari poštanski ured u nove prostorije športske dvorane koja po svim standardima zadovoljava potrebe rada.

Poštanski ured obavlja: poštanske usluge (prijam, usmjeravanje, prijenos i uručenje poštanskih pošiljaka u unutarnjem i međunarodnom prometu), ostale poštanske usluge (poštanske usluge s dodanom vrijednosti), novčano poslovanje (poslovi po kuskim štednim i tekućim računima građana poslovnih banaka), špediterske usluge.

Mrežu poštanskih ureda na području Općine mislimo da bi trebalo izmijeniti, ne smatramo je optimalnom i u odnosu na razmještaj stanovništva i u odnosu na planirane potrebe ovoga područja. To se prije svega odnosi za naselja Briševo i Murvica i Murvica Gornja koje spadaju pod poštanski ured Zadar, čime je poštanski promet unutar naselja Općine otežan i sporiji.

U više navrata tražili smo da se poboljšate poštanske usluge za ta naselja jer učestalo dobivamo pritužbe od strane mještana da im se sa zakašnjenjem dostavljaju pošiljke na kućnu adresu.

Kako bi se riješio taj problem predlagali smo da se sagleda mogućnost da se isporuka pošiljki za navedena naselja stave pod poštanski ured Poličnik, jer bi ljudi brže i bolje dobivali svoje pošiljke.

Telekomunikacijski sustav

Središte telefonskog sustava je u Gradu Zadru. Prostor Općine je u cijelosti pokriven sustavom fiksne telefonske mreže. Korisnički telefonski vodovi su položeni gotovo do svake građevine, te je stupanj priključaka na fiksnu telefonsku mrežu na relativno visokoj razini.

Nastanjeni prostor Općine pokriven je sa četiri mobilne telefonske mreže:

- analognom NMT komercijalnog naziva Mobitel,
- digitalnom GSM mrežom komercijalnog naziva VIP-net,

Službeni Glasnik Općine Poličnik

broj 06/16

28. lipnja 2016.

Godina XII

-
- digitalnom GSM mrežom komercijalnog naziva Cronet
 - digitalnom GSM/DCS mrežom komercijalnog naziva Tele-2.

Signal u mobilnim telefonskim mrežama na prostoru Općine Poličnik zadovoljava na većini vitalnih dijelova prostora, a na određenim nenaseljenim prostorima signal ne postoji ili je slabije kvalitete.

Telefonska centrala u Poličniku izmještena je u novi prostor u sklopu sportske dvorane. U posljednjih nekoliko godina raste broj korisnika sustava mobilne telefonije.

Fiksna telefonska mreža i mobilna telefonija te ostale mreže zadovoljavaju postojeću potražnju korisnika. Klasična (žičana) i mobilna telefonija su dostupne u svim mjestima. Time je omogućeno spajanje računala ISDN uređajem s maksimalnom brzinom od 128 kb/s. U skoro svim naseljima dostupna je i puno brža računalna komunikacija putem ADSL veze.

Promet elektroničkih komunikacija je uspostavljen s obnovljenom analognom lokalnom telefonskom centralom u Poličniku, koja prelazi na digitalni signal, a koja je povezana svjetlosnim TK kablom sa glavnom telefonskom centralom u Zadru.

Strategija razvoja širokopojsnog pristupa u RH u razdoblju od 2016. do 2020. godine.

Vlada Republike Hrvatske utvrđuje da je razvoj infrastrukture i usluga širokopojsnog pristupa internetu, brzinama većim od 30 Mbit/s, od interesa za Republiku Hrvatsku i jedan od preduvjeta razvoja suvremenog gospodarstva, te stoga ovom Strategijom daje snažan politički i djelatni poticaj stvaranju uvjeta za ubrzavanje razvoja brzog širokopojsnog pristupa internetu u Republici Hrvatskoj i dostizanju razine njegove dostupnosti i korištenja jednakih barem prosjeku Europske unije, do kraja 2020. godine.

Istovremeno, Strategija stavlja naglasak i na potrebu osiguranja dostupnosti širokopojsnog pristupa s brzinama većim od 100 Mbit/s, kako bi razvoj infrastrukture širokopojsnog pristupa pratio i razvoj usluga i aplikacija kojima su, za nesmetani rad, potrebne brzine širokopojsnog pristupa veće od 100 Mbit/s, što uključuje i simetričnost pristupnih brzina.

Ova Strategija predstavlja dokument namijenjen gospodarstvu, civilnom društvu, tijelima državne uprave i drugim tijelima javne vlasti, znanstveno-istraživačkim i obrazovnim ustanovama, odnosno svim sudionicima na tržištu elektroničkih komunikacijskih mreža i usluga koji su uključeni ili će biti uključeni u razvoj i promicanje informacijskog društva. Pri tome su sva nadležna tijela državne uprave te druga tijela javne vlasti pozvana slijediti načelo učinkovite i odgovorne intervencije koje će omogućiti djelotvorno tržišno natjecanje te promicati i poticati ravnomjeran razvoj širokopojsnog pristupa internetu, uz djelotvornu provedbu načela smanjivanja digitalnog jaza između pojedinih hrvatskih regija, kao i digitalnog jaza između Republike Hrvatske i država članica Europske unije.

Općina je donijela **Odluku o visini naknade za korištenje telekomunikacijske kanalizacije (TK/DTK) u vlasništvu Općine Poličnik u poslovnim zonama** („Službeni glasnik Općine Poličnik“ bro 07/09). Izgrađenu telekomunikacijsku kanalizaciju (TK/DTK), Općina Poličnik može dati na korištenje svim zainteresiranim operatorima za polaganje kabela, prema načelu koje omogućuje racionalno iskorištavanje slobodnog prostora na ravnopravnoj i zajedničkoj osnovi.

Službeni Glasnik Općine Poličnik

broj 06/16

28. lipnja 2016.

Godina XII

Općina Poličnik potpisala je 24.02.2016. godine Ugovor o osnivanju prava služnosti s Hrvatskim telekomom d.d. o obavljanju djelatnosti elektroničkih komunikacijskih mreža i usluga, gradnja, održavanje, razvoj i korištenje elektroničkih komunikacijskih mreža i elektroničke komunikacijske infrastrukture i povezane opreme. ugovorom se utvrđuje način i uvjeti zauzeća i korištenja javnih površina i visina naknade za pravo služnosti na javnim površinama prema trenutno dostupnim podacima o duljini trasa EKI na javnim površinama na kojima se u korist HT-a osniva pravo služnosti i osigurava pravo nesmetanog pristupa.

II.4.3.5. Opskrba vodom i odvodnja otpadnih voda

U općini Poličnik 100% je pokrivenost naselja vodovodnom mrežom.

Vodovod d.o.o. Zadar upravlja složenim i zahtjevnim vodoopskrbnim sustavom koji se prostire na oko 215.250 ha površine, te opskrbljuje oko 123.000 stanovnika, među kojima su i stanovnici Općine Poličnik.

Vodoopskrba naselja Poličnik osigurana je spojnim cjevovodom preko naselja Suhovare na magistralni cjevovod „Istočni pravac“ kojim se osigurava zрманjska voda za većinu naselja u istočnom dijelu Zadarskog zaleđa. Paralelno s tim spojnim cjevovodom postoji i cjevovod kroz naselje Rupalj sa spojem na Istočni pravac, kojim je osigurana vodoopskrba Gornjeg Poličnika. Naseljima Murvica i Briševo vodoopskrba je trenutno osigurana spojem lokalne mjesne vodovodne mreže na regionalni cjevovod kojim se zрманjska voda dovodi do Zadra.

Po PPU Općine u vodne građevine navedeni su i akumulacije Vlačina i Grabovac s pripadnim branama i nasipima i melioracijski sustavi i sustavi za navodnjavanje.

Na području općine ima tri jaruge koje su povremenog karaktera.

U planu je:

- izgradnja vodovodne mreže za dio naselja Murvice – Baričevići i
- izgradnja precrpne stanice Lovincu.

Iako na području Ravnih kotara, time i općine Poličnik protječe čitav niz vodotoka, svi oni u kritičnom – ljetnom razdoblju kada su potrebe za vodom najveće – presušuju. Hidrografska mreža općine Poličnik je vrlo oskudna, budući da znatan dio terena izgrađuju propusne karbonatne naslage.

Od privremenih ali većih vodotoka u ovom području teče Bašćica u blizini Lovinca i Ruplja na sjevernoj granici općine Poličnik prema općini Posedarje. U sušnom dijelu godine zna presušiti, ali u umjetno stvorenom jezeru Grabovac, zapremnine 150.000 m³ (radi navodnjavanja obližnjih poljoprivrednih površina Nove Baštice), ima vode tokom cijele godine. Da bi se u što boljoj mjeri iskoristila izdašnost sliva na pogodnim vodoodrživim mjestima izgrađene su dvije akumulacije. Uz već spomenuti Grabovac na Bašćici, uređeno je i jezero Vlačine, u blizini Suhovara, na granici općine Poličnik i Grada Benkovca. Zapremnine je 930.000 m³ iz kojeg se vrši navodnjavanje društvenih površina na poljoprivrednom objektu Baštica 2.

Službeni Glasnik Općine Poličnik

broj 06/16

28. lipnja 2016.

Godina XII

Međutim, oba ta poljoprivredna dobra nalaze se upravno, izvan općine Poličnik. Jediniznačajni lokalni vodni resurs koji se može koristiti za rješenje vodoopskrbe ovog područja je izvor „Oko Basino“ koje se nalazi između naselja Poličnik i Dračevca Ninskog uz sjeverozapadni rub poljoprivrednog dobra „Lug“. Maksimalna središnja izdašnost ovog izvora za sušno doba godine je oko 30 litara u sekundi, prosječno 40 litara u sekundi.

Oborinske vode se infiltriraju u karbonatne stijene, pa se na taj način stvaraju pričuve podzemne vode, koje na određenim dijelovima iznose i do 65% oborina koje padnu na topodručje. Međutim, za korištenje ove vode koja leži dublje od eocenskih stijena tla trebalo bi napraviti detaljne hidrogeološke istražne radove, jer se o ovoj vodi trenutno može govoriti kao o „nedostupnoj vodi“.

Na području općine ima tri jaruge koje su povremenog karaktera. Katastar pravog stanja izvora, bunara i cisterna nema. Do većine bunara nije uređen pristup. Podataka o stanju bunara i cisternama nema.

Odvodnja otpadnih voda

Na području Općine Poličnik ne postoji organizirani sustav odvodnje otpadnih voda. Otpadne vode iz domaćinstava se disponiraju preko upojnih jama direktno u tlo bez ikakvog prethodnog pročišćavanja. Iz novijih stambenih objekata otpadne vode najčešće se sakupljaju u septičkim jamama koje u pravilu nisu izvedene kao potpuno vodonepropusne građevine, a nisu ni dostatno dimenzionirane i održavane pa je pročišćavanje slabo.

Zbog ovakvog načina disponiranja otpadnih voda štetne tvari iz istih u znatnoj mjeri zagađuju okoliš pa predstavljaju stalnu prijetnju zdravlju stanovništva i uzrokuju sve veća onečišćenja površinskih i podzemnih voda.

Studija zaštite voda na području Zadarske županije dala je načelna rješenja odvodnje i pročišćavanja zagađenih otpadnih voda svih gradova i naselja na cijelom području Županije te dala prijedlog kategorizacije vodotoka.

Građevine za zaštitu voda

PPU Općine planirano je priključenje naselja Murvica na kanalizacijski sustav Zadra sa uređajem za pročišćavanje „Centar“ i podmorskim ispustom u more Zadarskog kanala, za što je potrebno izgraditi gravitacijske kolektore, crpne stanice i tlačne cjevovode uz trasu Jadranske magistrale.

Za ostala naselja u Općini Poličnik planira se izgradnja samostalnih kanalizacijskih mreža za pojedina naselja, sa vlastitim uređajima za mehaničkobiološko pročišćavanje otpadnih voda i dreniranje istih u teren putem upojnih građevina što je u skladu sa prijedlogom rješenja sustava odvodnje u Zadarskoj županiji danog u elaboratu „Studija zaštite voda na području Zadarske županije“

Turistička naselja, proizvodni pogoni, obrtničke i uslužne radionice obvezni su za svoje otpadne vode izgraditi vlastite sustave i uređaje ili ih putem predtretmana dovesti u stanje mogućeg prihvata na sustav javne odvodnje prema tehničkim propisima.

Službeni Glasnik Općine Poličnik

broj 06/16

28. lipnja 2016.

Godina XII

Uređaj za pročišćavanje fekalnih i tehnoloških otpadnih voda u zoni Grabi - BIOPROČIŠĆIVAČ

Općina Poličnik je 16. svibnja 2012.g. prijavila projekt: „Uređaj za pročišćavanje fekalnih i tehnoloških otpadnih voda u zoni male privrede područja Grabi“ za natječaj IPARD, mjera 301 „Poboljšanje i razvoj ruralne infrastrukture“. Razvojna agencija Zadarske županije – ZADRA d.o.o. je pripremila kompletnu natječajnu dokumentaciju.

Projekt je odobren za financiranje te je Općina Poličnik dana 19. lipnja 2013. sa Agencijom za plaćanja u poljoprivredi, ribarstvu i ruralnom razvoju potpisala Memorandum o razumijevanju. Ukupna vrijednost projekta je 7.962.040,15 kuna koje se odnose na ulaganje u izgradnju sustava za pročišćavanje otpadnih voda i kupnju opreme i strojeva koji su sastavni dio projekta, uključujući i hardver i softver za sustav pročišćavanja otpadnih voda.

Cilj projekta usklađen je s ciljevima IPARD programa:

* Razvoj i poboljšanje osnovne infrastrukture kako bi se potaknula gospodarska i socijalna aktivnost za uravnotežen rast.

* Poboljšanje ruralnih životnih i radnih uvjeta.

* Poboljšanje situacije ruralne depopulacije, uglavnom davanjem poticaja; poboljšanje ruralnih radnih i životnih uvjeta aktivnom stanovništvu da ostane i/ili se vrati u ruralna područja.

Cilj ovog projekta usklađen je i sa Županijskom razvojnom strategijom (cilj 4. Unapređenje zaštite okoliša i kvalitete života).

Tvrtka Eko - mlaz.DM d.o.o. odabrana je za projektne Tender dokumentacije UPOV PZ Grabi Poličnik za dodjelu sredstava iz programa IPARD za mjeru 301.

U otvorenom postupku javne nabave male vrijednosti za **Izgradnju Uređaja za pročišćavanje fekalnih i tehnoloških otpadnih voda u Poslovnoj zoni Grabi u Općini Poličnik**, objavljenom u Elektroničkom oglasniku javne nabave Narodnih novina broj: 014/S 002-0028367 od 6.6.2014. godine, 16.07.2014. godine odabire se ponuda zajednice ponuditelja:

- PTMG d.o.o., Gornjostupnička 18, 10255 Stupnik, RH

- DUPLICICO d.o.o., Gornjostupnička 27B, 10255 Stupnik, RH

- PALIR d.o.o., Dane Duića 3, 10000 Zagreb, RH

- ASIO d.o.o., S.S.Kranjčevića 13, 31326 Darda, RH

- R-GROUP d.o.o., Hrušica 072C, 4276 Hrušica, SLO

s cijenom u iznosu **od 5.433.764,34 bez PDV-a**, odnosno ukupnom cijenom u iznosu **6.792.205,43 s PDV-om**.

Glavnim izvođačem radova imenovana je tvrtka PTMG d.o.o.

15.10.2014. godine potpisan je ugovor o dodjeli sredstava iz IPARD programa za mjeru 301.

Do sada je izvršeno 11 privremenih situacija.

Prva privremena situacija iznosila je 134.325,06 kuna.

Druga privremena situacija iznosila je 175.231,46 kuna.

Treća privremena situacija iznosila je 606.534,72 kune.

Službeni Glasnik Općine Poličnik

broj 06/16

28. lipnja 2016.

Godina XII

Četvrta privremena situacija iznosila je 279.611,43 kune.
Prva privremena situacija iznosila je 91.961,42 kune.
Šesta privremena situacija iznosila je 163.231,37 kuna.
Sedma privremena situacija iznosila je 135.233,09 kuna.
Osma privremena situacija iznosila je 196.573,19 kuna.
Deveta privremena situacija iznosila je 518.266,80 kuna.
Deseta privremena situacija iznosila je 1.108.342,32 kune.
Jedanaesta privremena situacija iznosila je 613.019,75 kuna.

Završetak radova se očekuje do kraja lipnja 2016. godine, a do kraja kolovoza 2016. godine treba predati zahtjev za isplatu sredstava.

Plan biopročišćivača je da se na njega spoje sve poslovne jedinice poslovne zone Grabi, a kasnije omogući i spajanje svih kućanstava na biopročišćivač.

II.4.3.6. Gospodarenje otpadom

Na području Općine organizirano se prikuplja komunalni i glomazni otpad. Tvrtka za skupljanje i odvoz otpada je Čistoća d.o.o., a odlagalište otpada kod Dikla, Zadar.

Otpad se skuplja putem kanta volumena 240 l i povremeno kontejnerima volumena 1100 l, kao i u kontejnerima za glomazni otpad volumena 7 m³. Uslugom skupljanja i odvoza otpada obuhvaćeno je oko 99 % stanovništva.

Tablica 33. Količine skupljenog otpada, miješanog komunalnog otpada i ostalih vrste komunalnog otpada na području Općine Poličnik

Godina	Kg/st.	Broj st.obuhvaćen skupljanjem	Ukupno skupljeno (t)
2012.	219,39	4.664	1.023,24
2013.	238	4.469	1.064,03
2014.	291	4.469	1.301,53
2015.	248,69	4.469	1.111,24

Izvor: <http://www.azo.hr/Izvjescia14> – Izvešće o komunalnom otpadu za 2012.,2013. i 2014. godinu

S obzirom na visoku obuhvatnost stanovništva uslugom organiziranog sakupljanja otpada još uvijek je prisutno "divlje" odlaganje pojedinih vrsta otpada, uglavnom glomaznog i građevinskog, koje imamo u svakom naselju. Dijelom je to posljedica nedovoljno razvijene svijesti pojedinaca, a dio i nepravovremenog donošenja mjera za gospodarenje otpadom. Od „divljih“ odlagališta sanirana su kod poslovnih zona Grabi i Murvica jug.

Odredbom članka 28. Zakona o održivom gospodarenju otpadom, koji je donesen u srpnju 2013., propisana je obveza jedinice lokalne samouprave da na svom području osigura, između ostalog, javnu uslugu prikupljanja miješanog komunalnog otpada i biorazgradivog komunalnog otpada te odvojeno prikupljanje otpadnog papira, metala, stakla, plastike i tekstila i krupnog (glomaznog) komunalnog otpada. Način izvršavanja obveze odvojenog prikupljanja otpadnog papira, metala, stakla, plastike, tekstila te krupnog (glomaznog)

Službeni Glasnik Općine Poličnik

broj 06/16

28. lipnja 2016.

Godina XII

komunalnog otpada je propisan odredbama članka 35. Zakona o održivom gospodarenju otpadom.

Prema Zakonu o otpadu (NN 178/04, 111/06, 60/08, 87/09). Općina je donijela: **Plan gospodarenja otpadom Općine Poličnik 2011 . – 2015. g.** („Službeni glasnik Općine Poličnik 07/11) te Odluku o produženju Plana gospodarenja otpadom Općine Poličnik („Službeni glasnik Općine Poličnik 10/15)

Plan gospodarenja otpadom

Plan Gospodarenja otpadom obuhvaća kompletno područje Općine Poličnik uključujući gospodarske, poljoprivredne i turističke zone. Plan se u potpunosti oslanja na Plan Gospodarenja otpadom Zadarske županije.

Općinsko vijeće Općine Poličnik na svojoj 18. sjednici održanoj 02. veljače 2016. g., na temelju članka 86.,87 i 89. Zakona o prostornom uređenju ("Narodne novine br. 153/13.) i članka 38. Statuta Općine Poličnik („Službeni glasnik Općine Poličnik“, br. 06/09, 11/09, 04/13 i 12/13) donijelo je odluku o izradi Izmjena i dopuna Prostornog plana uređenja Općine Poličnik. Razlog za donošenje Plana je dopuna planirane cestovne infrastrukture s novom spojnom cestom Visočane - Centar za gospodarenje otpadom Zadarske županije i definiranje provedbenih odredbi za realizaciju iste. Važećim Planom nije omogućeno optimalno povezivanje Općine Poličnik s Centrom za gospodarenje otpadom Zadarske županije. Ocjenjuje se da će izgradnja planirane spojne ceste osigurati uvjete za kvalitetno povezivanje Općine Poličnik s Centrom za gospodarenje otpada Zadarske županije.

Pojam gospodarenje otpadom obuhvaća skup aktivnosti, odluka i mjera usmjerenih na:

1. sprječavanje nastanka otpada, smanjivanje količine otpada i/ili njegovoga štetnog utjecaja na okoliš,
2. obavljanje skupljanja, prijevoza, uporabe, zbrinjavanja i drugih djelatnosti u svezi s otpadom, te nadzor nad obavljanjem tih djelatnosti,
3. skrb za odlagališta koja su zatvorena.

Gospodarenje otpadom mora se provoditi na način da se ne dovede u opasnost ljudsko zdravlje i da se ne rabe postupci i/ili načini koji bi mogli štetiti okolišu, kako bi se izbjeglo:

- rizik onečišćenja mora i voda, tla i zraka,
- nastajanje eksplozije ili požara,
- pojava buke,
- pojava neugodnih mirisa,
- ugrožavanje biljnog i životinjskog svijeta,
- štetan utjecaj na područja kulturno-povijesnih, estetskih i prirodnih vrijednosti.

Temeljni zadatak plana je :

- uspostava cjelovitog sustava gospodarenja otpadom,
- sanacija i zatvaranje postojećih odlagališta,
- sanacija "crnih točaka",

Službeni Glasnik Općine Poličnik

broj 06/16

28. lipnja 2016.

Godina XII

- razvoj i uspostava regionalnih i županijskih centara za gospodarenje otpadom, s pred obradom otpada prije konačnog zbrinjavanja ili odlaganja,
- uspostava potpune informatizacije sustava.

Centar za gospodarenje otpadom Zadarske županije

Na području Općine ne postoji odlagalište otpada. Postupanje s otpadom temelji se na Županijskom planu gospodarenja otpadom koji predviđa izgradnju Županijskog centra gospodarenja otpadom u Biljanima Donjim. Do izgradnje županijskog centra komunalni i neopasni proizvodni otpad zbrinjava se na deponiji kod Dikla, Zadar.

Zakon o održivom gospodarenju otpadom

Donošenjem **Zakona o održivom gospodarenju otpadom** (NN broj 94/13) započet je dugoročni projekt sanacije postojećih odlagališta otpada čiji bi glavni cilj trebao biti ostvaren do kraja 2020. godine smanjenjem odlaganja biorazgradivog komunalnog otpada za 75% u odnosu na masu otpada proizvedenog 1997. godine. Naglasak Zakona je na odvajanju otpada na mjestu njegova nastanka, reciklaži te povećanoj odgovornosti lokalne samouprave i samih građana.

Zakon stavlja puno veće obveze pred jedinice lokalne samouprave i pitanje je da li će iste biti spremne udovoljiti zahtjevima koje Zakon pred njih postavlja, što iz ekonomskih, infrastrukturnih ili organizacijskih razloga.

Općina mora donijeti plan gospodarenja otpadom. Postojeći Općinski Plan gospodarenja otpadom koji je doneseni na temelju Zakona o otpadu („NN" br. 178/04., 111/06., 60/08. i 87/09.), ostaju na snazi do isteka roka na koji su doneseni u dijelu u kojem nisu u suprotnosti s odredbama ovoga Zakona i Plana.

Općina mora uvesti strogu selekciju otpada i osigurati odvojeno prikupljanje otpada na mjestu njegova nastanka. Odvojeno će se prikupljati otpadni papir, metal, staklo, plastika, tekstil te krupni (glomazni) komunalni otpad. Građani moraju biti na vrijeme informirani i upućeni u postupke odvajanja i metode prikupljanja otpada. U svrhu prikupljanja otpada Općina mora osigurati funkcioniranje jednog ili više reciklažnih dvorišta na svojem području.

Glomazni otpad na ulicama trebala bi postati prošlost. Propisana je zabrana odbacivanja i sakupljanja glomaznog otpada na javnoj površini. Glomazni otpad građani će moći besplatno predati u reciklažno dvorište ili će ga komunalno poduzeće preuzeti na poziv građana.

Nadzor nad primjerenim odlaganjem i razvrstavanjem otpada provodi komunalni redar Općine, čije su ovlasti ovim Zakonom znatno uveća. Komunalna služba mora uspostaviti sustav za zaprimanje obavijesti o nepropisno odbačenom otpadu te uspostaviti sustav evidentiranja lokacija odbačenog otpada.

Građani nisu detaljno informirani o novostima koje donosi ovaj Zakon. Još uvijek nemamo informacija o tome kako ćemo razvrstavati otpad, gdje s glomaznim otpadom, kolike će biti naknade i slično. Informiranje građana obveza je jedinica lokalne samouprave i postiže se javnim tribinama, informativnim publikacijama o gospodarenju otpadom i objavama specijaliziranih priloga u medijima kao što su televizija i radio.

Službeni Glasnik Općine Poličnik

broj 06/16

28. lipnja 2016.

Godina XII

Obveze Općine prema Zakonu o održivom gospodarenju otpadom

Općina dužna je na svom području osigurati:

1. javnu uslugu prikupljanja miješanog komunalnog otpada, i biorazgradivog komunalnog otpada,
2. odvojeno prikupljanje otpadnog papira, metala, stakla, plastike i tekstila te krupnog (glomaznog) komunalnog otpada,
3. sprječavanje odbacivanja otpada na način suprotan ovom Zakonu te uklanjanje tako odbačenog otpada,
4. provedbu, donošenje i provedbu plana gospodarenja otpadom Općine,
5. provođenje izobrazno-informativne aktivnosti na svom području i
6. mogućnost provedbe akcija prikupljanja otpada.

Općina je dužna sudjelovati u sustavima sakupljanja posebnih kategorija otpada sukladno propisu kojim se uređuje gospodarenje posebnom kategorijom otpada.

Mobilna reciklažna dvorišta

Pod mobilnim reciklažnim dvorištima smatraju se pokretne tehničke jedinice koje nisu građevine ili dio građevine, a služe odvojenom prikupljanju i privremenom skladištenju manjih količina posebnih vrsta otpada.

Sukladno zakonu o održivom gospodarenju otpadom ("Narodne novine", 94/13) i Javnom pozivu, odnosno Uputama fonda za sufinanciranje projekta izgradnje reciklažnih dvorišta od strane Fonda za zaštitu okoliša i energetske učinkovitost, Općina Poličnik podnijela je zahtjev za sufinanciranje projekta izgradnje reciklažnog dvorišta.

Kako se zakonom o održivom gospodarenju otpadom omogućuje i korištenje mobilnih jedinica koje se u smislu navedenog Zakona smatraju reciklažnim dvorištem, Općina Poličnik se, umjesto izgradnje reciklažnog dvorišta, odlučila za nabavu komunalnog vozila – mobilnog reciklažnog dvorišta.

Sukladno zakonu o održivom gospodarenju otpadom (NN 94/13) jedinica lokalne i područne samouprave dužna je na svom području osigurati uvijete i provedbu propisanih mjera gospodarenja otpadom. isto tako prema članku 35. stavak (1) istog zakona: Jedinica lokalne samouprave izvršava obvezu odvojenog prikupljanja problematičnog otpada, otpadnog papira, metala, stakla, plastike i tekstila te krupnog (glomaznog) otpada na način da osigura jednog ili više reciklažnih dvorišta. Prema Zakonu, a u svrhu uspostave cjelovitog sustava gospodarenja otpadom na području Republike Hrvatske, Fond financira u obliku financijske pomoći jedinicama lokalne samouprave, projekte gradnje reciklažnih dvorišta.

U ožujku 2016. godine donešena je odluka da će za Općinu Poličnik Čistoća d.o.o. provoditi sustav mobilnih reciklažnih dvorišta.

Odvoz fekalija

Odvoz i zbrinjavanje fekalija i dalje je jedan od neriješenih problema u Općini Poličnik. 2013. godine bio je raspisan javni natječaj za dodjelu koncesije za obavljanje

Službeni Glasnik Općine Poličnik

broj 06/16

28. lipnja 2016.

Godina XII

poslova crpljenja, odvoza i zbrinjavanja fekalija iz septičkih, sabirnih i crnih jama na području Općine Poličnik, međutim na natječaj se nitko nije javio.

Odvoz fekalija vrše privatni obrtnici, a najveći je problem što neki od njih svoje cisterine prazne u obližnje šume naselja Općine Poličnik, umjesto na registrirane lokacije na području Zadarske županije.

Vjerujemo da će se u budućnosti zbrinjavanje fekalija iz septičkih, sabirnih i crnih jama vršiti na način da će se odvoziti na biopročišćivač u Grabima.

Poticajna naknada za smanjenje količine miješanog komunalnog otpada je mjera kojom se potiče Općina da, u okviru svojih ovlasti, provede mjere radi smanjenja količine miješanog komunalnog otpada koji nastaje na području Općine. Općina je obveznik plaćanja ove naknade. Osnovica za obračun naknade je masa prikupljenog miješanog komunalnog otpada koja je iznad propisane granične količine miješanog komunalnog otpada.

Obveza Općine prema zakonu o održivom gospodarenu otpadom

U dokumentima prostornog uređenja odrediti područja za građenje građevina za gospodarenje otpadom od lokalnog značaja (svaka građevina za gospodarenje otpadom koja nije državnog ili županijskog značaja). U ovom razdoblju određena je lokacija, bivša kava te zaražena suglasnost od Hrvatskih šuma.

Dužna je osigurati ispunjenje obveze odvojenog prikupljanja problematičnog otpada, otpadnog papira, metala, stakla, plastike i tekstila te krupnog (glomaznog) otpada.

II. 5. Zaštita i korištenje dijelova prostora od posebnog značaja

II. 5.1. Korištenje prirodnih resursa

Vrijednost prostora i okoliša područja Općine može se ocijeniti (uglavnom) nenarušenom kvalitetom tla, vodenih resursa, te kvaliteta zraka. Onečišćenja zraka putem gospodarskih aktivnosti nema, a može se jedino uzeti u obzir zagađivanje od strane prometa.

Nelegalni deponiji materijala iz građevinskih iskopa, kao i razni građevinski otpad, problem je koji posebno treba istaknuti.

Još uvijek ima prostora koji su minirani u tijeku ratnih djelovanja, a koji još nisu razminirani, iako se svake godine smanjuju te površine (oko 800.000 m² je razminirano).

Člankom 62. Odredi za provođenje Prostornog plana općine Poličnik, zabranjuje se unutar GP naselja izgradnja sadržaja koji zagađuju zrak, tlo ili vodu, izazivaju buku veću od normi utvrđenih za stambene zone, privlače promet teretnih vozila većih od malih kamiona, ili na bilo koji drugi način negativno utječu na kvalitetu stanovanja.

Čuvanjem okoline osobito treba pripaziti na ekologiju kroz cijeli prostor Općine Poličnik u zbrinjavanju i otklanjanju svog otpada koji nastaje ili je od ranije odbačen po šumama i drugim kulturama van naselja. Otpad koji se nalazi u blizini kuća treba organizirano zbrinjavati po standardima koje se traže i bez kojih, nakon što smo ušli u EU, nije moguće zamisliti živjeti u 21. stoljeću.

Službeni Glasnik Općine Poličnik

broj 06/16

28. lipnja 2016.

Godina XII

Fekalni i oborinski otpad treba novim metodama prerađivanja koristiti u onoj mjeri koliko se iz njega da iskoristiti, a pogotovo za 2. kategoriju vode.

Predlažemo novim investitorima bilo u izgradnju kuća ili drugih namjera ugradnju novih biopročišćivača koji nisu toliko skupi, a rezultat za svakog je više nego očit u 5 godina.

Prošlo je vrijeme septičkih ili crnih jama koje u principu dođu i skuplje u izgradnji i održavanju nego prići novom modelu skupljanja i razgrađivanja otpada kojeg se može koristiti na razne načine.

Kad se govori o krupnom ili glomaznom otpadu kojega treba zbrinjavati u novi centar za preradu jer na taj način očuvati ćemo prirodu za koju se dostojno trebamo i zalagati .

Svi oni koji zagađuju našu okolinu, a za to nemaju pravo treba sankcijom kazniti radi prirodnih ljepota koje imamo.

Fekalne mreže koje će u budućnosti morati doći treba predvidjeti jer u novim skupinama naselja ne bi bilo zamislivo graditi sustav za odvodnju.

Prostor Općine u cijelosti očistiti od divljeg odlagališta nakupljenog prethodnih godina, a zagađeni prostor oplemeniti novim sadnim dugogodišnjim nasadom, jer tako i nikako drugačije nije moguće riješiti i spriječiti ponovno onečišćenje očišćenog prostora.

Mjere očuvanja krajobraznih vrijednosti

Po prostornom planu Županije, u svrhu očuvanja ruralnog krajobraza potrebno je obilježjima, tipovima naselja i kulturno-povijesnim naslijeđem:

- očuvati i obnoviti estetske vrijednosti krajobraza (gromače, pašnjake, livade, šume),
- obnoviti zapuštene vinograde i maslinike na tradicionalan način
- poljoprivredno zemljište zaštititi od prenamjene, a proizvodnju prilagoditi biološkim ciklusima,
- gospodarske i infrastrukturne građevine prilagoditi zahtjevima zaštite prostora, uvažavajući uvjete nadležnih službi za zaštitu krajobraznih i prirodnih vrijednosti.
- očuvati tradicijski način izgradnje uz upotrebu autohtonog materijala,
- pri uređenju i regulaciji vodotoka (s ciljem sprečavanja štetnog djelovanja voda) sačuvati prirodno stanje toka, izbjegavati betoniranje korita ili ga obložiti grubo obrađenim kamenom.

II. 5.1.1. Poljoprivreda

Najveću površinu poljoprivrednog zemljišta Općine čine pašnjaci, zatim oranice, vrtovi, voćnjaci i vinogradi. Poljoprivredne površine zauzimaju 6020 ha od čega je obradivo 3115 ha što je 37,97% od cijelog prostora općine. Tla zauzimaju prilično velik udio u površini Općine, a tu su zastupljena tla na flišu, aluvijalna tla, crvenica i diluvijalna tla.

Poljoprivredno je zemljište zaštićeno Zakonom o poljoprivrednom zemljištu i u načelu njegovu prenamjenu u druge oblike korištenja treba izbjegavati, posebice kod kvalitetnog obradivog zemljišta.

Neobrađene poljoprivredne površine treba dovesti u njihovu proizvodnu funkciju.

Službeni Glasnik Općine Poličnik

broj 06/16

28. lipnja 2016.

Godina XII

Treba onemogućiti nenamjensku izgradnju na poljoprivrednim površinama a u skladu sa zakonom i odlukama Županijske skupštine.

Putem Županije već nekoliko godina isplaćuje se poljoprivrednicima naknade za troškove izvršene analize tla za podizanje višegodišnjih nasada voćaka i vinove loze. Posebni problem u poljoprivrednoj proizvodnji stvaraju štete od elementarnih nepogoda, koji se permanentno javljaju svake dvije godine, a pojedinačne štete na pojedinim seoskim gospodarstvima takve da ih pojedini nosioci ne mogu sami sanirati.

Šume

Šumarstvo na području Općine nema izvorni gospodarski značaj, jer su to većinom degradirane šume i imaju pretežno zaštitni, estetski i fizionomski značaj.

Biljni pokrov ima submediteranska obilježja s degradiranim šumama hrasta medunca i bijelog i crnog graba.

Tablica 34: Šume

Vrsta drveća	Drvena zaliha (u m ³)	Prirast u (m ³)
Cer	280	8
Medunac	771	31
Crnika	29	1
C Bor	1887	84
A Bor	7555	292
P Bor	368	19

Izvor: <http://javni-podaci-karta.hrsume.hr/>

Na području Općine ima 4300 ha šumskog zemljišta.

Šume su u državnom vlasništvu, a njima gospodare JP "Hrvatske šume" - Šumarija Zadar.

Šumsku površinu sačinjavaju šume hrasta Medunca, makija i šikara.

Borove kulture prostiru se na rubnom dijelu općine, na površini od cca 1,5 ha i istočno od magistralne ceste Poličnik - Murvica, površine 10 ha.

II. 5.2. Zaštita prirodnih vrijednosti

Na području Općine nema područja zaštićenih prema Zakonu o zaštiti prirode.

Zaštitu postojećih i budućih javnih vodocrpilišta treba provoditi određivanjem zona sanitarne zaštite izvorišta (Pravilnik o uvjetima za utvrđivanje zona sanitarne zaštite izvorišta, Narodne novine, br. 66/11, 47/13), odnosno temeljem Odluke o zaštiti izvorišta pitke vode izvora unutar slijeva Bokanjac - Poličnik (Zdenci B-4 i B-5, Jezerce, Oko, Boljkovac i Golubinka) Službeni glasnik Zadarske županije br. 9/14).

Očekuje se da Županijska skupština Zadarske županije donese novu **Odluku o zaštiti izvorišta pitke vode unutar slijeva Bokanjac – Poličnik**. Osnova za donošenje ove odluke i po kojem se utvrđuju zone sanitarne zaštite izvorišta je izrađen dokument: Hidrogeološki sustav Bokanjac – Poličnik, reinterpetacija dosadašnjih istraživanja i nacrt Hidrogeološkog elaborata zona sanitarne zaštite crpilišta zadarskog vodovoda (Zdenci B-4 i B-5, Jezerce, Oko,

Službeni Glasnik Općine Poličnik

broj 06/16

28. lipnja 2016.

Godina XII

Boljkovac i Golubinka) u sklopu hidrogeološkog sustava Bokanjac – Poličnik, koji je izradio Hrvatski geološki institut.

Odluka se donosi u cilju osiguranja zaštite izvorišta od zagađenja ili drugih utjecaja koji mogu nepovoljno i škodljivo utjecati na zdravstvenu ispravnost vode namijenjene za ljudsku potrošnju ili na njezinu izdašnost, utvrđuju se zone sanitarne zaštite izvorišta pitke vode slijeva Bokanjac – Poličnik, sanitarni i drugi uvjeti, te mjere za zaštitu izvorišta od zagađenja.

Nedovoljno se provode zaštitne mjere u svezi zaštite od onečišćenja podzemne i izvorske vode na dijelu slivnog područja Bokanjac-Poličnik, a kojem najvećim dijelom pripada područje Općine Poličnik. Zakonom o vodama propisano je da se zaštita izvorišta po zonama sanitarne zaštite provodi sukladno odluci o zaštiti izvorišta.

Mjere sprječavanja nepovoljna utjecaja na okoliš

U skladu sa Zakonom o zaštiti prirode i specifičnostima općine Poličnik treba štiti okoliš, tj. vode, tlo, zrak, biljne i životinjske zajednice. To podrazumijeva također i zaštitu od buke i neugodnih mirisa. Navedeno je propisano PPU Općine.

Posebno su određene zaštite:

1. Zaštita tla
2. Zaštita zraka
3. Zaštita voda
4. Zaštita od buke

II. 5.3. Zaštita i očuvanje kulturnih dobara

Zaštićenom kulturno-povijesnom baštinom smatraju se spomenici kulture i druga kulturna dobra koja su na osnovni posebnog zakona proglašena zaštićenima. Također, u ovu vrstu turističkih atrakcija spadaju i potencijalne atrakcije, dakle ona kulturna dobra koja imaju atribute za takvo proglašenje. Mjere **zaštite kulturnih dobara** propisan je Zakonom o zaštiti i očuvanju kulturnih dobara.

Tablica 35: Popis kulturnih dobara na području Općine Poličnik

	Kulturno dobro (naziv/opis)
A	POKRETNO
1.	Z – 766 Dračevac Ninski Gotičko – renesansni kalež iz Dračevca Zadarskog
2.	Z – 2674 Dračevac Ninski Škropionica s grbom obitelji Pasmuni
3.	P – 4476 Visočane Kipovi u vlasništvu župe Sv. Ante Padovanskog
B	NEPOKRETNO
4.	Z – 1192 Dračevac Ninski Crkva Sv. Martina
5.	Z – 6125 Poličnik Arheološki ostaci utvrde

Izvor: <http://www.min-kulture.hr/default.aspx?id=6212>

Smjernice za uređenje, mjere zaštite i način prezentacije, određuje nadležna ustanova – Konzervatorski odjel u Zadru. Spomenike graditeljstva treba čuvati i redovito održavati, a

Službeni Glasnik Općine Poličnik

broj 06/16

28. lipnja 2016.

Godina XII

arheološke lokalitete istražiti, zaštititi i prezentirati Zapuštenu i zanemarenu tradicijsku arhitekturu treba konzervirati, obnoviti i rekonstruirati, te revitalizirati.

Prema Zakonu o zaštiti i očuvanju kulturnih dobara, Općina donosi odluku o zaštiti dobara od lokalnog značenja (graditeljskim sklopovima ambijentalne vrijednosti).

Monografija "Crno vrilo"

Arheološko istraživanje na lokalitetu Crno vrilo koji se nalazi u zaseoku Zekići u Dračevcu Ninskom provedeno je od 2001. do 2005. godine. Nakon toga izdana je monografija "Crno vrilo" u dva sveska. Prvi dio je autorsko djelo prof. Brunislava Marijanovića, dok se u drugom svesku pojavljuje skupina autora iz drugih grana znanosti poput geologije, anatomije, bioarheologije itd. što "Crno vrilo" čini izuzetnim interdisciplinarnim djelom. Po ocijeni struke - riječ je o publikaciji kakvih je kod nas jako malo i da je to prava znanstvena publikacija kakvu današnja znanost zahtijeva.

Prapovijesno naselje na lokalitetu Crno Vrilo je zanimljivo jer predstavlja jedno od rijetkih koje se nalazilo na otvorenom prostoru umjesto u kakvoj spilji. Ljudi mlađeg kamenog doba koji su živjeli u toj zajednici bavili su se poljoprivredom i stočarstvom, nešto ribolovom, a gotovo ništa lovom na divljač. Arheološkim iskapanjima pronađena je ogromna količina keramičkih ulomaka i nalaza kremenog oruđa, više nego na svim hrvatskim nalazištima zajedno.

Budući da se radi o relativno malom nalazištu prof. Marjanović je ponudio tezu kako su ljudi iz Crnog vrila imali manje egzistencijalnih briga od svojih suvremenika i kako im je radi toga na raspolaganju bilo više vremena i energije za stvaralaštvo koje graniči s umjetnošću. Prema njegovim riječima - Crno vrilo spada u najveća neolitička nalazišta.

Kako se ovdje radi o jedinom, a vrlo značajnom arheološkom istraživanju, šteta je što na bilo koji način nismo sudjelovali u tome.

II.5.4. Područja posebnih karakteristika

U proteklom razdoblju Općina je izradila i donijela sljedeće akte iz područja zaštite i spašavanja:

- Odluka o preuzimanju dijela osnivačkih prava Grada Zadra nad ustanovom Javna vatrogasna postrojba Grada Zadra („Službeni glasnik Općine Poličnik“ br. 05/14)
- Odluka o osnivanju Povjerenstva za procjenu šteta od elementarnih nepogoda („Službeni glasnik Općine Poličnik“ br. 10/14)
- Odluka o prihvaćanju Procjene ugroženosti stanovništva, materijalnih i kulturnih dobara i okoliša za Općinu Poličnik („Službeni glasnik Općine Poličnik“ br. 13/14)
- Odluka o donošenju Plana zaštite i spašavanja i Plan civilne zaštite („Službeni glasnik Općine Poličnik“ br. 13/14)

Službeni Glasnik Općine Poličnik

broj 06/16

28. lipnja 2016.

Godina XII

- Zaključak o donošenju Program mjera obvezatne preventivne dezinfekcije, dezinsekcije i deratizacije za području Općine Poličnik u 2015. godini („Službeni glasnik Općine Poličnik“ br. 04/15)
- Odluka o određivanju operativnih snaga zaštite i spašavanja i pravnih osoba od interesa za zaštitu i spašavanje na području Općine Poličnik („Službeni glasnik Općine Poličnik“ br. 07/15)
- Odluka o dopuni Odluke o držanju kućnih ljubimaca i postupanju s psima i mačkama, te drugim napuštenim i izgubljenim životinjama na području Općine Poličnik („Službeni glasnik Općine Poličnik“ br. 10/15)
- Aktivnosti i zadaća zaštite i spašavanja s financijskim planom za 2016. godinu („Službeni glasnik Općine Poličnik“ br. 13/15)
- Odluka o osnivanju Stožera civilne zaštite Općine Poličnik („Službeni glasnik Općine Poličnik“ br. 02/16)
- Zaključak o donošenju Programa mjera obvezatne preventivne dezinfekcije, dezinsekcije i deratizacije za području Općine Poličnik u 2016. godini („Službeni glasnik Općine Poličnik“ br. 03/16)

II. 6. OBVEZNI PROSTORNI POKAZATELJI

	Osnovna tematska cjelina	Skupina pokazatelja	Pokazatelj	Način prikaza
1.	OPĆI POKAZATELJI RAZVOJNIH KRETANJA			
1. 1	DEMOGRAFSKA STRUKTURA	A. Razmještaj i struktura	1. Broj stanovnika	4.448
			2. Indeks kretanja broja stanovnika	4.448/4.664 =
			3. Prirodni prirast stanovništva	-216
		B. Razmještaj i	1. Broj domaćinstava	1.354
			2. Indeks rasta broja domaćinstava	3.609/4.012= 89,95%
			3. Prosječna veličina domaćinstva	3,3
1. 2	SOCIJALNO-GOSPODARSKA STRUKTURA	Ekonomski razvoj	1. Indeks razvijenosti	68,31%
			2. Stupanj razvijenosti	II
2.	STRUKTURA NASELJA I PODRUČJA ZA RAZVOJ IZVAN NASELJA			
2. 1	OBILJEŽJA SUSTAVA NASELJA	Razmještaj, gustoća naselja i naseljenosti	1. Broj naselja	10
			2. Gustoća naselja	10/82,01= 121/1000 naselja/km²
			3. Gustoća naseljenosti	4.448/82,01= 54 stanovnika/km²
2. 2		A. Površina naselja	1. Površina naselja	82,01 ha
			1. Površina GP naselja – ukupno planirana	12,94 ha
			2. Udio GP u odnosu na ukupnu površinu JLS	15,78 %

Službeni Glasnik Općine Poličnik

broj 06/16

28. lipnja 2016.

Godina XII

	KORIŠTENJE ZEMLJIŠTA U NASELJIMA	B. Građevinska područja (GP)	3.	Udio izgrađenog GP u odnosu na ukupnu površinu JLS	8,18 %	
			4.	Udio neizgrađenog GP u odnosu na ukupno GP	7,60 %	
			5.	Broj stanovnika/ukupna površina GP	4.448/1294,54 = 3,43 stanovnika/ha	
			6.	Broj stanovnika/izgrađena površina GP	4.448/671,14 = 6,68 stanovnika/ha	
2. 3	IZVOJENA GRAĐEVINSKA PODRUČJA (IZVAN NASELJA)	Izdvojena građevinska područja (IGP)	1.	Površina izdvojenog građevinskog područja izvan naselja – ukupno planirana		
			2.	Površina i udio IGP pojedine namjene u odnosu na ukupnu površinu IGP:		
			2a	Zone gospodarske namjene – proizvodne (IK)		
			2b	Zone gospodarske namjene – poslovne (K)		
			2c	Zone športsko-rekreacijske namjene (R)		
			2d	Zone groblja i vjerskih sadržaja		
		2e	Ostale namjene			
3. POSTOJEĆA INFRASTRUKTURNA OPREMLJENOST						
3. 1		A. Cestovni promet	1.	Duljina cesta po vrstama		
				- autocesta	3,0 km	
				- državna	12,0 km	
				- županijske	29,7 km	
				- lokalne	24,5 km	
				- nerazvrstane	180,0 km	
			2.	Udio pojedinih vrsta cesta		
				- autocesta	1,2	
				- državna	4,8	
				- županijske	11,9	
				- lokalne	9,8	
				- nerazvrstane	72,23	
			3.	Cestovna gustoća (dužina cesta / površina područja)	240,1/82,0, = 2,92 km/km²	
			B. Željeznički promet	1.	Duljina pruge prema vrsti	0
				2.	Udio pojedinih vrsta željezničkih pruga	0
				3.	Gustoća željezničkih pruga	0
			C. Zračni promet	1.	Broj zrač. luka prema vrsti	0
				2.	Površina zračnih luka	0
			D. Pomorski promet	1.	Boj luka prema vrsti	0
2.	Površina kopnenog dijela luke	0				
3.	Luke nautičkog turizma prema broju vezova	0				
E. Riječni promet	1.	Broj riječnih luka prema veličini i rijeci	0			
	2.	Klasa i duljina plovni putova	0			

Službeni Glasnik Općine Poličnik

broj 06/16

28. lipnja 2016.

Godina XII

	PROMETNA INFRASTRUKTU	F. Elektroničke komunikacije	1.	Broj postojećih baznih stanica na 100 stanovnika		
3. 2	ENEGETSKA INFRASTRUKTUR	A. Opskrba električnom energijom	1.	Duljina elektroopkrbnih vodova		
			2.	Udio i duljina elektroopkrbnih vodova prema vrsti		
				- 35 Kv nadzemni		
				- 35kV podzemni		
				- 10(20)kV nadzemni		
			- 10(20)kV podzemni			
			B. Opskrba plinom	1.	Duljina plinovoda	0
		2.	Udio prema vrsti plinovoda	0		
	C. Opskrba naftom	1.	Duljina naftovoda	0		
3. 3	OPSKRBA VODOM I ODVODNJA OTPADNIH VODA	A. Opskrba pitkom i tehnološkom	1.	Duljina javne vodoopkrbne mreže		
			2.	Potrošnja pitke vode		
		B. Pročišćavanje otpadnih voda	1.	Duljina kanalizacijske mreže	0	
			2.	Uređaj za pročišćavanje otpadnih voda – broj i kapacitet	1	
3. 4	GOSPODARENJE OTPADMA	Odlagalište otpada	1.	Broj i površina odlagališta prema vrsti	0	
			2.	Sanacija neuređenih odlagališta (broj, površina)	2	
4.	KORIŠTENJE I ZAŠTITA ZNAČAJNIH PROSTORA					
		A. Poljoprivreda	1.	Ukupna površina poljoprivrednog zemljišta	3.311,51	
			2.	Udio poljoprivrednog zemljišta	38,0%	
			3.	Površina poljoprivrednog zemljišta po stanovniku	0,61	
		B. Šumarstvo	1.	Ukupna površina šumskog zemljišta	4.300	
			2.	Udio šumskog zemljišta	40,75%	
			3.	Površina šumskog zemljišta po stanovniku	0,72	
		C. Vode	1.	Površine površinskih voda prema vrsti (jezero, ribnjak, umjetni bazen, more,..)	17,0	
			2.	Udio površina površinskih voda u odnosu na površinu Općine	0,20%	
			3.	Dužina vodotoka		
		D. Morska obala	1.	Morska obala – dužina obalne crte	0	
		E. Mineralne sirovine	1.	Broj i površina eksploatacijskih polja po vrstama mineralnih sirovina	0	
		ZAŠTIĆENE PRIRODNE	Zaštićena područja prirode	1.	Broj i površina zaštićenih objekata prirodnih vrijednosti prema vrsti	0
				2.	Broj ekološki značajnih područja i površina ekološke mreže	0

Službeni Glasnik Općine Poličnik

broj 06/16

28. lipnja 2016.

Godina XII

	VRIJEDNOSTI		3.	Broj i površina posebno zaštićenih područja (NATURA 2000)	0	
4. 3	KULTURNA DOBRA	Struktura registriranih kulturnih dobara	1.	Broj zaštićenih nepokretnih kulturnih dobara	2	
			2.	Broj ili udio obnovljenih kulturnih dobara		
			3.	Broj ili udio ugroženih kulturnih dobara		
4. 4	PODRUČJA POSEBNIH KARAKTERISTI	Područja potencijalnih prirodnih i		* Opisano u tekstualnom dijelu Izvješća		
5.	DOKUMENTI PROSTORNOG UREĐENJA					
5. 1	POKRIVENOST PROSTORNIM PLANOVIMA	Pokrivenost PP prema razini planova i izvješća	1.	Broj donesenih PP 2014.-2016.	0	
			2.	Broj donesenih izmjena i dopuna PP 2014.-2016.	2	
			3.	Broj PP u izradi	1	
5. 2	PROVEDBA PROSTORNIH PLANOVA		1.	Broj izdanih pojedinačnih akata prostornog uređenja po vrstama 2014. – 2016.	13	
					Lokacijska dozvola	2
					Potvrda glavnog projekta	2
					Građevinskih dozvola	18
5. 3	INSPEKCIJSKI NADZOR		1.	Nadzor urbanističke inspekcije (broj rješenja)	0	
			2.	Nadzor građevinske inspekcije (broj rješenja)	0	

Službeni Glasnik Općine Poličnik

broj 06/16

28. lipnja 2016.

Godina XII

III. ANALIZA IZRADE I PROVEDBE DOKUMENATA PROSTORNOG UREĐENJA

III. 1. Izrada dokumenata prostornog uređenja

Strategija prostornog razvoja Republike Hrvatske i Prostorni plan županije daju smjernice i okvir za izradu Prostornog plana uređenja Općine. Prostorni plan uređenja Općine određuje usmjerenja za razvoj djelatnosti i namjenu površina, te uvjete za održivi i uravnoteženi razvoj na području Općine. Sadržaj prostornog plana uređenja Općine propisan je Zakonom o prostornom uređenju i gradnji.

Prije donošenja ovog Izvješća (do 2014.g.) doneseni su slijedeći dokumenti prostornog uređenja

Tablica 36: Dokumenti prostornog uređenja do 2014.

DOKUMENTI PROSTORNOG UREĐENJA	DONESEN	OBJAVA
PROST. PLAN UREĐENJA OPĆINE POLIČNIK (PPU)		
Odluka o izmjeni i dopuni PPU Opć. Poličnik	13.06.'08.	„Sl. gl. Opć. Poličnik“ 03/08
Odluka o Izmjena i dopuna PPU Općine Poličnik	20.12.'08.	„Sl. gl. Opć. Poličnik“ 07/08
PPU Općine Poličnik – pročišćeni tekst		„Sl. gl. Opć. Poličnik“ 03/09
Odluka o donošenju Izmjene i dopune PPU Op. Poličnik	11.09.'10.	„Sl. gl. Opć. Poličnik“ 08/10
Odluka o ispravku greške	04.03.'11.	„Sl. gl. Opć. Poličnik“ 04/11
Odluka o ispravku greške Izmj. i dopuna PPUO O. Pol.	25.09.'11.	„Sl. gl. Opć. Poličnik“ 12/11
PPU Općine Poličnik - pročišćeni tekst	08.05.'12.	„Sl. gl. Opć. Poličnik“ 06/12
UPU PZ MURVICA ZAPAD		
Odluka o početku izrade UPU Posl. zone Murvica zapad	23.09.'09.	„Sl. gl. Opć. Poličnik“ 08/09
Odluka o donošenju UPU-a Posl. zone Murvica zapad	25.09.'11.	„Služ. gl. Opć. Poličnik“
DPU GZ MURVICA IK		
Odluka o donošenju DPU područja „IK Murvica“	16.02.'05.	„Sl. gl. Opć. Poličnik“ 02/05
Ispravak		„Sl. gl. Opć. Poličnik“ 03/08
Odl. o izmj. i dopunama DPU područja IK Murvica	29.04.'09.	„Sl. gl. Opć. Poličnik“ 04/09
Odl. o izmj. I dopunama DPU Gosp. zone „IK Murvica“	14.12.'11.	„Sl. gl. Opć. Poličnik“ 14/11
DPU GZ MURVICA JUG		
Od. u donošenju Izmjena i dopuna DPU Murvica jug	27.01.'10.	„Sl. gl. Opć. Poličnik“ 02/10
Od. o ispravku greške DPU Gospod. zone Murvica jug	26.10.'11.	„Sl. gl. Opć. Poličnik“ 13/11
Odluka o donošenju ciljanih Izmj. i dop. DPU Murvica jug	09.06.'12.	„Sl. gl. Opć. Poličnik“ 07/12
Odluka o ispravku greške DPU Murvica jug	26.02.'13.	„Sl. gl. Opć. Poličnik“ 04/13
Odluka o ispravku greške DPU Murvica jug	16.04.'13.	„Sl. gl. Opć. Poličnik“ 06/13
UPU PROIZVODNE ZONE „MURVICA- ALUFLEXPAC“		
Odluka o donošenju UPU Proizvodne zone „Murvica-Aluflexpack“ (UPU M-IV)	26.01.'11.	„Sl. gl. Opć. Poličnik“ 02/11
DPU ŠPORTSKO-REKREACIJSKE ZONE U NASELJU MURVICA		
Odluka o donošenju DPU Športsko-rekreacijske zone M-b u naselju Murvica	25.09.'12.	„Sl. gl. Opć. Poličnik“ 10/12

Službeni Glasnik Općine Poličnik

broj 06/16

28. lipnja 2016.

Godina XII

DPU POSLOVNE ZONE GRABI		
Od. o izmjeni i dopuni odluke DPU zone male privrede područja Grabi	29.04.'09. -	„Sl. gl. Opć. Poličnik“ 04/09
Od. o ispravku greške DPU Grabi	02.01.'13.	„Sl. gl. Opć. Poličnik“ 13/12
Odluka o donošenju DPU Posl. zone Grabi – P-I Poličnik	29.07.'13.	„Sl. gl. Opć. Poličnik“ 10/13
Odluke o donošenju DPU Posl. zone Grabi – P-II Poličnik	29.07.'13.	„Sl. gl. Opć. Poličnik“ 10/13
Odluke o donošenju DPU Posl. zone Grabi – P-III Poličnik	29.07.'13.	„Sl. gl. Opć. Poličnik“ 10/13
Odluke o donošenju DPU Posl. zone Grabi – P-IV Poličnik	29.07.'13.	„Sl. gl. Opć. Poličnik“ 10/13
DPU STAMBENE ZONE GRABI – POLIČNIK P-9		
Odluka o donošenju DPU Stamb. zone Grabi – Poličnik P-9	13.07.'11.	„Sl. gl. Opć. Poličnik“ 10/11
DPU STAMBENO-POSLOVNE ZONE SUHOVARE		
Od. o usvajanju DPU stambeno-poslovne zone Suhovare	05.07.'07.	„Sl. gl. Opć. Poličnik“ 04/07

Izvor podataka: Jedinostveni upravni odjel, Općine Poličnik

U razdoblju ovog Izvješća (do 2016.) sa stanjem svibanj 2016. donesene su slijedeće odluke i dokumenti prostornog uređenja:

Tablica 37: Dokumenti prostornog uređenja do 2016.

DOKUMENTI PROSTORNOG UREĐENJA	DONESEN	OBJAVA
KATASTARSKA IZMJERA		
Odluka o obvezi sufinanciranja katastarske izmjere k.o. Poličnik, k.o. Briševo i k.o. Murvica	01.04.'13.	„Sl. gl. Opć. Poličnik“ 02/14
PROST. PLAN UREĐENJA OPĆINE POLIČNIK (PPU)		
Odluka o izmjeni i dopuni PPU Općine Poličnik	17.06.'15.	„Sl. gl. Opć. Poličnik“ 10/15
Oduka o nerazvrstanim cestama	17.06.'15.	„Sl. gl. Opć. Poličnik“ 10/15
Odluka o grobljima	17.06.'15.	„Sl. gl. Opć. Poličnik“ 10/15
Odl. o izmj. i dopuni Odluke o grobljima	03.02.'16.	„Sl. gl. Opć. Poličnik“ 02/16
Odluka o izradi Izmjena i dopuna PPU Općine Poličnik	03.02.'16.	„Sl. gl. Opć. Poličnik“ 02/16
Izmjena i dopuna Odluke o izradi Izmjene i dopune PPU Općine Poličnik	21.03.'16.	„Sl. gl. Opć. Poličnik“ 03/16
MJEŠOVITA ZONA MAZIJA JUGOISTOK		
Odl. o izmj. i dopunama DPU Odluke o donošenju DPU-a mješovite posl.-proiz.-stamb. zone Mazija Jugoistok	21.05.'14.	„Sl. gl. Opć. Poličnik“ 04/14
Odl. o izmj. i dopunama UPU-a (Prije DPU-a) mješovite posl.-proiz.-stamb. zone Mazija Jugoistok	17.03.'15.	„Sl. gl. Opć. Poličnik“ 06/15
Odl. o stavljanju izvan snage dijela DPU-a mješovite poslovno-proizvodne-stambene zone Mazija Jugoistok	16.06.'15.	„Sl. gl. Opć. Poličnik“ 09/15
Odl. o donošenju izmj. i dopunama DPU-a mješovite posl.-proiz.-stamb. zone Mazija Jugoistok (UPU poslovno-proizvodne zone Mazija JI)	16.06.'15.	„Sl. gl. Opć. Poličnik“ 09/15
UPU PZ MURVICA ZAPAD		
Ispravak greške u UPU Posl. zone Murvica zapad	21.03.'16.	„Sl. gl. Opć. Poličnik“ 03/16
DPU POSLOVNE ZONE GRABI		

Službeni Glasnik Općine Poličnik

broj 06/16

28. lipnja 2016.

Godina XII

Ispravak greške u DPU Posl. zone Grabi – P-III Poličnik

21.03.'16.

„Sl. gl. Opć. Poličnik“ 03/16

Izvor podataka: Jedinostveni upravni odjel, Općine Poličnik

Prostorni plan uređenja Općine Poličnik izrađen je prema postavkama Zakona o prostornom uređenju i gradnji. Donošenjem PPUO stvorili su se osnovni prostorni uvjeti za razvoj općine: formirane su granice građevinskih područja naselja i izdvojenih građevinskih područja za razvoj i uređenje prostora ugostiteljsko-turističke, športsko-rekreacijske i ostalih namjena, unutar kojih je omogućena izgradnja gospodarskih, javnih i društvenih, stambenih i drugih sadržaja. Odredbama za provođenje PPUO utvrđeni su uvjeti, način gradnje i korištenja prostora kao i mjere zaštite poljoprivrednog tla, šuma, prirode, kulturnih dobara i drugo.

Zadaća Općine je i dalje praćenje stanja u prostoru i prilagođavanje dokumenata prostornog uređenja potrebama gospodarskog razvoja. Općinsko vijeće će, sukladno zakonskim propisima, donositi odluke o potrebi izrade provedbenih dokumenata prostornog uređenja (UPU, DPU).

Digitalna topografska karta Zadarske županije

Zadarska županija, u suradnji s Državnom geodetskom upravno te općinama i gradovima provela je projekt Obnove katastra i zemljišnih knjige, izrade službenih topografskih karata – digitalnih ortofotoa, Hrvatske osnovne krate M 1:5 000 (HOK) te Hrvatske digitalne topografske karte u mjerilu 1:25 000 (TK25). Tako je 2. srpnja 2010.g. Općina zaključila Sporazum o sufinanciranju i ažuriranju službenih prostornih podloga državne izmjere i katastra nekretnine za razdoblje 2010. – 2013., na osnovu kojeg je dobila novu službenu digitalnu topografsku kartu Županije za područje Općine u mjerilu 1:25 000 (TK25).

Legalizacija nezakonito izgrađenih zgrada

2013. godine započeo je proces legalizacije nezakonito izgrađenih zgrada za izdavanje rješenja o izvedenom stanju. U postupku legalizacije nezakonito izgrađenih zgrada Općini je dostavljena digitalna ortofoto karta. **Zakonom o postupanju s nezakonito izgrađenim zgradama** („NN“ br. 86/12, 143/13) propisano je da objekt mora biti evidentiran na digitalnoj ortofoto karti (DOF5) u mjerilu 1:5000 Državne geodetske uprave izrađenoj na temelju aerofotogrametrijskog snimanja Republike Hrvatske od 21. lipnja 2011. godine kako bi mogao ući u postupak ozakonjenja. Navedene karte dobro su došle u radu referenta za komunalne poslove Općine za praćenje stanja u prostoru, tako i za evidenciju i naplatu komunalnih davanja, kao i za planiranje aktivnosti Općine. Tako da je u procesu dodjele kućnih brojeva evidentirano oko 90 % stambenih jedinica, a prvi put je započeto evidentiranje katastarsa vodova (telekomunikacije, vode, struje i dr.) kao i putova.

Geoinformacijski sustav (GIS)

U budućem radu svakako je potreban Geoinformacijski sustava Općine putem WEB stranice Općine dostupan svim građanima koje zanima prostorno planska dokumentacija.

Službeni Glasnik Općine Poličnik

broj 06/16

28. lipnja 2016.

Godina XII

GIS modul trebao bi sadržavati važeće prostorne planove na području Općine, u trenutnoj inačici nivo karte namjene i korištenja prostora. Modul bi trebao omogućavati korisniku, da putem pretraživanja po administrativnim granicama (Općina, naselje), po Katastru (K.O., broj čestice) ili putem alata pronadu lokaciju koja ga zanima, te da se može uključiti kartografski sadržaj plana koji je važeći na tom području. Do sada su samo objavljene karte bez GIS modula.

Katastarska izmjera i zemljišno-knjižna evidencija

Postupak katastarske izmjere i obnove zemljišnih knjiga predstavlja iznimno važan projekt koji je od posebnog značaja za Općinu Poličnik kao jedinicu lokalne samouprave i sve druge subjekte fizičke i pravne osobe nositelje stvarnih prava na nekretninama. Posebno kao problematičnu situaciju, treba istaknuti u većini naselja neriješene imovinsko pravne odnose u pogledu zemljišta.

2010. godine započeta je izmjera k.o. Poličnik, Ortofoto plan Općine izrađen je 2010.g. U veljači 2014. godine započeta je katastarska izmjera k.o. Briševo, u listopadu 2014. godine započeta je katastarska izmjera k.o. Murvica.

Što se tiče budućih katastarski izmjera za preostale katastarske općine nevjerovatno je da se pozivaju općine i gradovi za financiranje provedbe i ispravka upisa. Prihvaćamo osiguranje prostora, opreme i manjeg udjela u sufinanciranju, ali preuzeti cjelokupne troškove je nemoguće jer se radi o enormno velikim sredstvima koje dolaze do 1/3 proračunskih sredstava.

III. 2. Provedba dokumenata prostornog uređenja

Dokumenti prostornog uređenja provode se izdavanjem dozvola, rješenja, potvrda i uvjerenja za gradnju i uporabu objekata, koje izdaje Upravni odjel za provedbu dokumenata prostornog uređenja i gradnje Zadarske županije.

U promatranom razdoblju (2014. – 2016.g.) izdani su slijedeći provedmeni dokumenti prostornog uređenja i gradnje:

Tablica 38: Broj izdanih provedbenih dokumenata

Lokacijska dozvola	2
Potvrda glavnog projekta –	2
Građevinska dozvola	18
UKUPNO	22

Uspostavom informatičkog sustava prostornog uređenja na nivou cijele države i uspostavom NIPP-a (Nacionalna infrastruktura prostornih podataka), stvorile bi se pretpostavke za sustavno ažuriranje baze podataka GIS-a prostornim planovima (Prostorni planovi županija, PPU JLS G/O, PPPPO za NP i PP, GUP i urbanističkih planova uređenja većih gradova) i drugim relevantnim podacima (npr. zahvati u prostoru od državnog značaja, izdani akti, posebni uvjeti, provođenje dokumenata prostornog uređenja, katastarski podaci, podaci o šumskom i poljoprivrednom zemljištu, državnoj imovini i drugi metapodaci iz

Službeni Glasnik Općine Poličnik

broj 06/16

28. lipnja 2016.

Godina XII

ostalnih sektora), odnosno omogućiti će se kontinuirano praćenje stanja u prostoru putem e-servisa.

III. 3. Provedba drugih razvojnih i programskih dokumenata

Od razvojnih programa, Općina se oslanja na razvojne dokumente i programe Republike Hrvatske, Zadarske županije i Općine Poličnik, od 2013. g. i na razvojne dokumente i programe Europske unije.

Europa 2020 - strategija razvoja gospodarstva - strategija za pametan, održiv i uključiv rast

Strategija Europa 2020. je desetogodišnja strategija EU, koja je donijela Europska komisija je u ožujku 2010. g., kojom se nastoji premostiti postojeća gospodarska kriza koja je raširena diljem Europe te poticati konkurentnost i zapošljavanje.

Strategijom Europa 2020, kojom se želi predočiti vizija europske socijalne tržišne ekonomije za 21. stoljeće, točno su definirani ciljevi koje EU želi postići. Ti su ciljevi vrlo važni za sve potencijalne korisnike sredstava iz EU fondova. Prije svega, ciljevi su bitni zato što se sredstvima iz tih fondova neće moći financirati projekti koji ne doprinose na neki način ostvarenju ciljeva koje je Europa zadala za desetogodišnje razdoblje.

Zbog svoga značaja i važnosti, EU je objavila priručnik za zemlje članice kako bi im olakšao ostvarivanje svojih ciljeva. Priručnik predstavlja sve najvažnije instrumente i pomagala za ostvarivanje politika EU, financiranje EU, primjere dobre prakse i osnovne ciljeve strategije Europa 2020 te daje sveobuhvatnu listu publikacija, linkova i ostalih izvora podataka koji će biti značajna pomoć tijelima lokalne i regionalne uprave širom EU.

U 2016. godini očekuje se Izmjene i dopune prostornog plana uređenja Zadarske županije.

Razvojni i programski dokumenti Općine Poličnik

1. Koncipirana desetogodišnja strategija razvoja Općine Poličnik 2010.-2020. („Službeni glasnik Općine Poličnik“, broj 03/11).

Strategija razvoja Općine treba biti temeljni dokument razvoja Općine za naredno razdoblje, donesen na pragu pristupanja Hrvatske Europskoj uniji s ciljem daljnjeg razvoja Općine sinergijskim uparivanjem sredstava Europskih fondova i potencijala lokalne zajednice. Ciljanim planiranjem i ulaganjem u neposredni gospodarski razvoj, te posrednim ulaganjem u infrastrukturu Općine stvara preduvjete za značajniji gospodarski rast i razvoj. Planirajući ulaganja u infrastrukturu, racionalno i dugoročno, imajući u vidu potrebe stanovništva i gospodarskih subjekata, Općina želi biti partner gospodarstvenicima i pojedincima koji svoj interes vide kroz ulaganje na našem području.

2. Razvoj poljoprivrede i dopunskih djelatnosti na području Općine Poličnik

3. Općina donosi i slijedeće godišnje programe: Program javnih potreba u kulturi, Program javnih potreba u sportu, Program javnih potreba u predškolskom odgoju i naobrazbi, Program javnih potreba u socijalnoj skrbi, Program građenja objekata komunalne infrastrukture i Program održavanja komunalne infrastrukture.

4. Izvješće o provedbi plana gospodarenja otpadom za 2015. godinu

5. Strategiju upravljanja i raspolaganja imovinom Općine Poličnik

Službeni Glasnik Općine Poličnik

broj 06/16

28. lipnja 2016.

Godina XII

-
6. Odluku o uspostavi registra imovine Općine Poličnik
7. Analizu stanja sustava civilne zaštite za 2016. godinu
U svibnju 2016. godine počele Izmjene i dopune PPU Općine Poličnik.

III. 4. Provedba zaključaka, smjernica i preporuka iz prethodnog izvješća o stanju u prostoru općine Poličnik

Analizom provedbe aktivnosti po prethodnom **Izvješću stanja u prostoru za razdoblje od 2009. do 2012.g.** („Službeni glasnik Općine Poličnik“, broj 15/13) može se zaključiti da je dosta aktivnosti izvršeno, dok neke još uvijek nisu zbog raznih problema s kojima se susrećemo tijekom njihove provedbe.

Dokumenti i odluke prostornog uređenja koji su doneseni u razdoblju 2013. – 2016. g.:

- Odluka o obvezi sufinanciranja katastarske izmjere k.o. Poličnik, k.o. Briševo i k.o. Murvica
- Odluku o izrada Izmjena i dopuna PPU Općine Poličnik
- DPU Poslovne zone Grabi P – I Poličnik
- DPU Poslovne zone Grabi P – II Poličnik
- DPU Poslovne zone Grabi P – III Poličnik
- DPU Poslovne zone Grabi P – IV Poličnik

DRUŠTVENA INFRASTRUKTURA

Nije ostvareno: izgradnja Doma za stare i nemoćne u Poličniku, produžena je građevinska dozvola i prijavljen za gradnju.

Školstvo i prosvjeta

Ostvareno: ulaganja u uvjete i rad škola.

Nije ostvareno: novi ustroj mreže osnovnih škola.

Studenti i učenici

Ostvareno: Nastavak davanja potpora sve većem broju nadarenih studenata i učenika, kao i onih iz socijalno ugroženih obitelji, dodjelom stipendija ili učeničke autobusne karte.

Ostvareno: Puna afirmacija rada Dječjeg vrtića. Rad vrtića organiziran kroz dvije odgojne skupine: jaslička dob i starija mješovita skupina. Rad «Male škole»

Socijalna skrb

Ostvareno: plaćanje električne struje socijalno ugroženim, dodjela jednokratnih novčanih potpora, poticanje izvaninstitucionalne skrbi za starije osobe, pomoć u troškovima opremanja novorođenog djeteta, pomoć u radu Udruzi umirovljenika Općine Poličnik, potpora Udrugama iz Domovinsko rata.

Nije ostvareno: autobusne karate socijalno ugroženim građanima, osiguravanje sredstava za plaćanje najnužnijih prehrambenih artikala socijalno ugroženim građanima, potpora akciji borbe protiv ovisnosti

Službeni Glasnik Općine Poličnik

broj 06/16

28. lipnja 2016.

Godina XII

Prirodna i kulturno-povijesna baštine

Nije ostvareno: U cilju očuvanja preostalih vrijednosti ruralnog graditeljstva potrebno je izraditi posebnu studiju na razini Županije, odnosno Općine.

Građevine od posebnog kulturnog značaja

Nije ostvareno: Zapuštenu i zanemarenu tradicijsku arhitekturu treba konzervirati, obnoviti i rekonstruirati, te revitalizirati. Spomenike graditeljstva treba čuvati i redovito održavati, a arheološke lokalitete istražiti, zaštititi i prezentirati. Općina donosi odluku o zaštiti dobara od lokalnog značenja (graditeljskim sklopovima ambijentalne vrijednosti).

KOMUNALNA INFRASTRUKTURA

Komunalno poduzeće:

Ostvareno: Osnovano komunalno poduzeće Poličnik d.o.o.

Ceste

Ostvareno: saniranje dijela županijskih cesta, rekonstrukcija i održavanje nerazvrstanih cesta i putova unutar zona.

Nije ostvareno: Katastar nerazvrstanih ceste

Energetske građevine

Ostvareno: Građevine i instalacije elektroopskrbe u poslovnim zonama, izrada i rekonstrukcija niskonaponska mreža, izrada i rekonstrukcija javne rasvjete.

Nije ostvareno: elektroenergetski koridor 400 kV -planirani koridor, dalekovodi i transformatorska postrojenja 110 kV (postojeća i planirana).

Vodopskrba

Ostvareno: Dračevac Ninski – glavni vodovodni pravac i lokalna mreža, Suhovare - lokalna mreža, Visočane - lokalna mreža, vodovodna mreža u poslovnim zonama Grabi, Murvica Ik i jug, izvor Oko-Dračevac Ninski-Visočane-Poljica-Krneza-Ljubački Stanovi-Ljubač, melioracijski sustavi u prostoru Ravnih kotara.

Nije ostvareno: Vodovodna mreža u Baričevićima.

Komunalni otpad

Ostvareno: Izrada Studije o zbrinjavanju i gospodarenju otpadom Županije donošenje Programa zbrinjavanja komunalnog otpada određivanje lokacije za privremena odlagališta komunalnog otpada po naseljima, mobilna reciklažna dvorišta.

Nije ostvareno: građevina za odlaganje opasnog otpada (potencijalna), sanitarno odlagalište komunalnog otpada za cijelo područje Zadarske županije (planirano), građevina za obrađivanje i skladištenje opasnog otpada (potencijalno), građevina za skladištenje opasnog otpada, sabiralište (potencijalno), sanitaranje divljih odlagališta

Zaštita prostora i bespravna izgradnja

Službeni Glasnik Općine Poličnik

broj 06/16

28. lipnja 2016.

Godina XII

Nije ostvareno: Pravovremeno treba sprječavati bespravnu izgradnju kao i one zahvate u prostoru koji nisu u skladu s ovim Prostornim planom Općine, održavati stalne i povremene vodotoke.

Gospodarstvo

Ostvareno: Puna afirmacija postojećih zona (Murvica jug, Murvica IK, Murvica zapad i Grabi).

Poljoprivreda

Ostvareno: Općinske potpore poljoprivrednicima u skladu sa zakonskim propisima

Nije ostvareno: izgradnju sistema za navodnjavanje, objedinjavanje poljoprivrednih proizvođača, razviti i više stupnjeve finaliziranja, prerade i konzerviranja poljoprivrednih proizvoda, kod elementarnih nepogoda pojedinačne štete na pojedinim seoskim gospodarstvima takve da će ih nosioci teško mogu sami sanirati, a pomoć države je više nego skromna.

Turizam

Ostvareno: formiranje turističke zajednice Općine Poličnik

IV. PREPORUKE ZA UNAPRJEĐENJE ODRŽIVOG RAZVOJA U PROSTORU S PRIJEDLOGOM PRIORITETNIH AKTIVNOSTI

IV. 1. Potrebe, mogućnosti i ograničenja daljnjeg održivog razvoja u prostoru općine obzirom na okolnosti, sektorska opterećenja i izazove

Strategija održivog razvoja „kao univerzalnog zahtjeva na kojemu se temelje osnovni ciljevi – teritorijalna, socijalna i gospodarska kohezija“ prenosi se i u područje prostornog razvoja, tako da gospodarski razvoj bude prihvatljiv okolišu.

Republika Hrvatska nastoji smanjiti pritisak na prostor i okoliš, te utjecaj onečišćivača okoliša, koji je rezultat rastućeg gospodarstva i prometa. Jedinice lokalne i područne (regionalne) samouprave trebaju također, kroz svoje razvojne planove, težiti tome cilju.

Razvoj Općine Poličnik temelji se na Razvojnoj strategiji Zadarske županije 2011. – 2013. U 2016. godini počelo se raditi na novoj Županijskoj razvojnoj strategiji Zadarske županije do 2020. godine.

To je temeljni razvojni dokument čiju izradu koordinira Agencija za razvoj Zadarske županije ZADRA NOVA. S obzirom da se radi o temeljnom strateškom razvojnom dokumentu koji je osnova za razvoj županije u narednom razdoblju, ZADRA NOVA je zatražila mišljenje struke kroz organizaciju trinaest fokus skupina koje su okupile ključne dionike iz različitih područja javnog, privatnog i civilnog sektora županije. Uz pomoć iznesenih smjernica definirat će se vizija, strateški ciljevi, prioriteti i mjere razvoja Zadarske županije. Sudjelovanje svih dionika razvoja na izradi Županijske razvojne strategije potrebno je u cilju uspješnog definiranja svih parametara razvoja županije, pri čemu je

Službeni Glasnik Općine Poličnik

broj 06/16

28. lipnja 2016.

Godina XII

partnerski pristup temeljni pristup za uspješnu izradu ovog strateškog dokumenta.

Bitno je napomenuti da se radi o dokumentu koji je ujedno i osnova za kandidiranje projekata na različite izvore financiranja. U sadašnjoj situaciji kada se teško dolazi do proračunskih sredstava uvelike se računa na sredstva iz fondove Europske unije. Županijske institucije itekako su svjesne činjenice da kvalitetno izrađen strateški dokument predstavlja temeljnu odrednicu strateškog planiranja, te ukoliko se primjenjuje, osigurava usmjeren razvoj, postizanje zadanih ciljeva i sprječava rasipanje resursa.

Županijska razvojna strategija nosi viziju: „Zadarska županija je privlačna i gospodarski konkurentna regija uravnoteženog i održivog razvoja, prepoznatljive kulturne i prirodne baštine te visoke kvalitete života“.

Kao konkretizacija vizije postavljeni su slijedeći strateški ciljevi:

1. Uspostava učinkovitog sustava upravljanja potencijalima i resursima.
2. Razvoj konkurentnog poduzetništva, turizma, poljoprivrede i ribarstva.
3. Prepoznatljivost i očuvanje kulturne i prirodne baštine.
4. Unaprjeđenje zaštite okoliša i kvalitete života.

IV. 2. Ocjena potrebe izrade novih i /ili izmjene i dopune postojećih dokumenata prostornoga uređenja na razini općine

PPU Općine utvrđena je potreba donošenja provedbenih dokumenata (planova) prostornog uređenja (UPU-a i DPU-a), za pojedine prostorne cjeline.

Tablica 39: Utvrđena je obveza izrade Urbanističkog plana uređenja (UPU) za sljedeće prostorne cjeline:

NASELJE	OZNAKA	NAMJENA POVRŠINA	/ha
BRIŠEVO	B-1	GPn	6,92
„	B-2	GPn	3,47
„	B-3	GPn	2,74
„	B-4	GPn	3,66
„	B-5	GPn	11,17
„	B-6	GPn	7,79
„	B-7	GPn	1,70
„	B-8	GPn	1,53
„	B-9	GPn	10,75
„	B-10	GPn	2,70
„	B-11	GPn	2,61
„	B-12	GPn	2,35
DRAČEVAC NINSKI	D-1	GPn	3,04
„	D-2	GPn	9,15
„	D-3	GPn	7,13

Službeni Glasnik Općine Poličnik

broj 06/16

28. lipnja 2016.

Godina XII

„	D-4	GPnI	3,19
„	D-I	I	47,40
LOVINAC	L-1	GPn	9,83
„	L-2	GPn	1,83
„	L-3	GPn	3,58
„	L-4	GPn	1,44
„	L-7	GPn	3,15
MURVICA	M-1	GPn	101,32
„	M-2	GPn	33,48
„	M-5	GPn	7,47
„	M-IV	I	3,88
POLIČNIK	P-1	GPn	13,85
„	P-2	GPn	4,51
„	P-3	GPn	7,62
„	P-4	GPn	3,94
„	P-5	GPn	7,48
„	P-6	GPn	2,59
„	P-7	GPn	2,92
„	P-V	I	57,00
RUPALJ	R-1	GPn	4,45
SUHOVARE	S-1	GPn	4,57
„	S-2	GPn	3,85
VISOČANE	V-1	GPn	2,04

Tablica 40: Za izgradnju i uređenje zona u kojima je riješena osnovna infrastruktura (voda, struja i pristupni put) utvrđuje se obveza izrade Detaljnog plana uređenja (DPU) i to:

NASELJE	OZNAKA	NAMJENA POVRŠINA	/ha
BRIŠEVO	B-1	GPn	7,40
LOVINAC	L-5	GPn	8,19
„	L-6	GPn	3,89
MURVICA	M-3	GPn	3,57
	M-4	GPn	1,74
	M-I	I	47,40
	M-II	I	13,00
	M-III	IK	5,58
	M-a	R	17,50
	M-b	R	12,46
VISOČANE	V-1	GPn	5,17

Službeni Glasnik Općine Poličnik

broj 06/16

28. lipnja 2016.

Godina XII

IV. 3. Prijedlog aktivnosti za unaprjeđenje održivog razvoja u prostoru

Sustav prostornog uređenja definiran je zakonom, a zatim nizom drugih zakona i podzakonskih propisa koji reguliraju područja pojedinih djelatnosti (npr. komunalno gospodarstvo, djelatnosti iz područja infrastrukture, općinske samouprave i dr.).

U cilju unaprjeđenja sustava prostornog uređenja potrebno je i:

- uvesti geo-informacijski sustav iz područja prostornog uređenja,
- izraditi katastar vodova,
- izraditi katastar nekretnina u vlasništvu Općine,
- izraditi katastar prometnica u vlasništvu Općine,
- kontinuirano ažurirati postojeću web stranicu Općine (www.opcina-policnik.hr) podacima o svim dokumentima prostornog uređenja na snazi te promptno podacima o dokumentima prostornog uređenja u izradi.

Jedna od aktivnosti za unaprjeđenje sustava prostornog uređenja je i izrada ovog izvješća o stanju u prostoru Općine.

Iz analize stanja u prostoru mogu se donijeti određeni zaključci o potrebnim aktivnostima Općine koji nisu usko vezane samo za prostorno planiranje, ali koje se neposredno odnose na daljnji razvoj Općine.

- Za područje Općine izrađena je samo osnovna planerska dokumentacija (PPUO), a u tijeku 2016. godine je izrade Izmjena i dopuna PPU Općine Poličnik. Za izdvojena građevinska područja u narednom bi razdoblju trebalo više pažnje posvetiti izradi prostornih planova užih područja.

- Za daljnji razvoj potrebno je provoditi sve aktivnosti za poboljšanje demografske slike prostora i povećanje udjela aktivne populacije, s obzirom na smanjenje broja stanovnika Općine u zadnjem popisu. Potrebno je omogućiti mladom i radno aktivnom stanovništvu visoku kvalitetu života, ne samo sadržajima i standardom života, već i programima stanogradnje i mjerama za jačanje prometne i komunalne infrastrukture. U navedene aktivnosti potrebno je uključiti i aktivnosti koje se bave razvojem ljudskih potencijala, unapređenjem svih oblika obrazovanja, kulture, zdravstvene zaštite i socijalne sigurnosti.

- Za unapređenje održivog razvoja u prostoru Općine potrebno je sustavno provoditi mjere zaštite okoliša, prirode i kulturne baštine, korištenje obnovljivih izvora energije i energetske učinkovitosti, unapređenja prometne i komunalne infrastrukture i prometne pristupačnosti.

- Razvoj gospodarstva treba stimulirati kroz povećanje konkurentnosti, razvoj malog i srednjeg poduzetništva, razvoj ruralnog područja, poljoprivrede i pratećih gospodarskih grana. Daljnje mjere za unaprjeđenje gospodarstva su one koje se odnose na ukupni razvoj poduzetničke infrastrukture, promociju Općine, privlačenje domaćih i stranih investitora i olakšavanja financiranja kako javnih tako i privatnih razvojnih programa.

- Potrebno je sustavno unaprjeđivati sustav razvoja programa i projekata za uključivanja u sufinancirane projekte, uz optimiziranje korištenja unutarnjih i vanjskih

Službeni Glasnik Općine Poličnik

broj 06/16

28. lipnja 2016.

Godina XII

resursa, regionalne infrastrukture, sa aktivnom promocijom općinskih interesa. Sustav baze projekata Općine te jasna slika o prioritetima razvoja donosi Općini ne samo konkretne rezultate već i dugoročne posljedice na razvoj.

- Kao dio Zadarske županije Općina je u prilici koristiti se regionalnim institucijama međunarodne suradnje te sudjelovati u projektima koji se financiraju kohezijskim fondovima Europske unije. U tu svrhu neophodno je postojanje kvalitetne dokumentacije prostornog uređenja kao preduvjet je za privlačenje domaćih i stranih investitora i realizacije svih vrsta projekata.

Službeni Glasnik Općine Poličnik

broj 06/16

28. lipnja 2016.

Godina XII

V. IZVORI PODATAKA

1. Strategija prostornog uređenja Republike Hrvatske, 1997, 2013.
2. Program prostornog uređenja Republike Hrvatske, 1997, 2013.
3. Izvještaj o stanju prostora RH 2008. – 2012. („NN 61/13)
4. Zakon o prostornom uređenju („NN 153/13“)
5. Zakon o zaštiti okoliša („NN“ broj 80/13, 153/13, 78/15),
6. Zakon o postupanju s nezakonito izgrađenim zgradama („NN“ broj 86/12, 143/13),
7. Strategija gospodarenja otpadom Republike Hrvatske („NN“ broj 130/05),
8. Plan gospodarenja otpadom u RH za 2007. – 2015. godine („NN“ 85/07, 126/10, 31/11)
9. Zakon o održivom gospodarenju otpadu („NN“ broj: 94/13),
10. Zakon o područjima posebne državne skrbi („NN“ broj 86/08, 57/11, 51/13, 148/13, 76/14, 147/14, 18/15),
11. Zakon o zaštiti i očuvanju kulturnih dobara („NN“ 69/99, 151/03, 157/03, 100/04, 87/09, 88/10, 61/11, 25/12, 136/12, 157/13, 152/14, 98/15)
12. Zakon o poljoprivrednom zemljištu, („NN“ 39/13, 48/15)
13. Zakon o poljoprivredi, („NN“ 30/15),
14. Zakon o vodama, („NN“ 153/09, 130/11, 56/13, 14/14),
15. Zakon o cestama, („NN“ 84/11, 22/13, 54/13, 92/14),
16. Odluka o razvrstavanju javnih cesta, („NN“ 66/13)
17. Zakon o komunalnom gospodarstvu, („NN“ 36/95, 70/97, 128/99, 57/00, 129/00, 59/01, 26/03 – pročišćeni tekst, 82/04, 110/04 - uredba, 178/04, 38/09, 79/09, 49/11, 144/12, 94/13, 147/14, 36/15)
12. Pravilnik o sadržaju i obveznim prost. pokazateljima izv.j.o stanju u prostoru („NN“ 153/13),
14. Državni zavod za statistiku, Popis stanovništva 2001. i 2011. godine,
15. Odluka o razvrstavanju jedinica lokalne i područne (regionalne) samouprave prema stupnju razvijenosti („NN“ broj 89/10)
16. Izvješće o izvršenju Provedbenog programa Strategije razvoja širokopojasnog pristupa u RH, rujna 2014. g. (www.mppi.hr)
17. Prostorni plan Zadarske županije („Sl. glasnik Zad. županije“ broj: 2/01, 6/04, 17/06),
18. Program ruralnog razvoja Zadarske županije 2012. – 2014. („Sl. glasnik Zad. županije, 15/12)
19. Program održivog razvoja poljoprivrede Zad. županije 2013. – 2015. („Sl. glasnik Zad. ž., 09/13)
20. Plan gospodarenje otpadom Zad. županije 2008. – 2016. g. („Sl. glasnik Zad. žup.“ br. 15/09)
21. Plan navodnjavanja za područje Zadarske županije, Zadar, 2006.g.

Službeni Glasnik Općine Poličnik

broj 06/16

28. lipnja 2016.

Godina XII

-
22. Presentacija: Centar novih tehnologija(CeNT) Zadar, Zadar, 2013. .g.
 23. Gospodarska kretanja Zadarske županije, br.8., HGK, Žup. komora Zadar, Zadar, lipanj, 2013.
 24. Uloga agroturizma u socioekonomskom razvoju zadarske županije – opažanja dionika ruralnih područja, M. Erstić, Ornella Mikuš, Željka Mesić, Agronomski glasnik 4-5/2011.)
 25. EUROPA 2020. Europska strategija za pametan, održiv i uključiv rast, Europska komisija , Bruxelles, 2010.
 26. http://ec.europa.eu/agriculture/cap-post-2013/debate/report/summary-report_en.pdf
 27. Prostorni plan uređenja Općine Poličnik („Službeni glasnik Zadarske županije“, broj 14/03, „Službeni glasnik Općine Poličnik“, broj 01/04, 06/06, 03/08, 07/08, 03/09, 08/10, 04/11)
 28. Koncipirana desetogodišnja strategija razvoja Općine Poličnik 2010.-2020. („Službeni glasnik Općine Poličnik“, broj 03/11)
 29. Analiza potencijala za osnivanje turističke zajednice Općine Poličnik, Poličnik, svibanj 2011.
 30. Godišnji plan i program 2014/2015. šk.g. Osnovne škole Poličnik (www.os-policnik-skole.hr)
 31. Lokalna razvojna strategija LAG BURA 2014.-2020., Zadarska županija, 2016.,
 32. Općina Poličnik, Gospodarstvo – poslovne zone, katalozi, ožujak, 2012.g.
 33. Općina Poličnik, DPU Poslovnih zona
 34. Odsjek za društvene djelatnosti, Jedinственog upravnog odjela Općine Poličnik
 35. Plan gospodarenja otpadom Općine Poličnik 2011. – 2015. g. („Sl. glasnik Općine Poličnik 07/11)
 36. Andrijana Lončar: „Regionalno geografski razvoj Općine Poličnik“, 2007.g.
 37. Županijska uprava za ceste Zadarske županije, veljača 2016.
 38. <http://www.min-kulture.hr/default.aspx?id=6212>
 39. <http://javni-podaci-karta.hrsume.hr/>