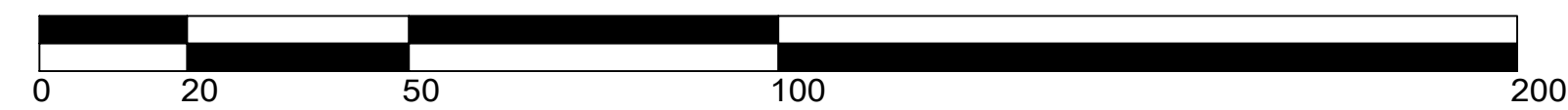


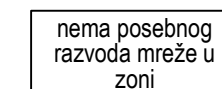


mjerilo 1:1000



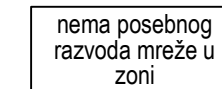
Granica obuhvata UPU-a

VODOOPSKRBA



Spoj vodovodne mreže na DPU "IK Murvica"

ODVODNJA



Spoj fekalne kanalizacije na DPU "IK Murvica"

OSTALO



Rub građevne čestice




Gradivi dio građevne čestice



Negradivi dio građevne čestice



Planirani nogostup uz prometnicu



Topografska-katastarska podloga

OPĆINA POLIČNIK
URBANISTIČKI PLAN UREĐENJA
proizvodne zone „Murvica Istok“ (I)
u naselju Murvica

MJ. 1:1000

Županija:	ZADARSKA
Općina:	POLIČNIK
Naziv prostornog plana:	UPU PROIZVODNE ZONE "MURVICA ISTOK" (I) U NASELJU MURVICA
Naziv kartografskog prikaza:	Infrastrukturni sustavi i mreže: VODOOPSKRBA I ODVODNJA OTPADNIH VODA
Broj kartografskog prikaza:	2.3.
Mjerilo kartografskog prikaza:	1:1000
Odluka o izradi Plana:	Odluka predstavničkog tijela o donošenju plana
"Službeni glasnik Općine Poličnik" br. 06/23	"Službeni glasnik Općine Poličnik" br. 14/24
Javna rasprava (datum objave):	Javni uvid održan: od: 24. travnja 2024. godine do: 24. svibnja 2024. godine
"Zadarski list" od 17. travnja 2024. godine	
Pečat tijela odgovornog za provedbu javne rasprave:	Odgovorna osoba za provedbu javne rasprave: Marko Kovačević, univ.spec.oec.
Pravna osoba/tijelo koje je izradilo plan:	BLACK PROJEKT d.o.o.
Pečat pravne osobe/tijela koje je izradilo plan:	Odgovorna osoba: Željko Predovan, dipl. ing. arh.
Odgovorni voditelj:	Željko Predovan, dipl. ing. arh.
Stručni tim u izradi plana:	1. Željko Predovan, dipl. ing. arh. 4. Igor Alibašić, dipl.ing.el. 2. Stephen Tony Brčić, dipl. ing. upp. 5. Lovre Predovan mag.ing.arh 3. Luka Predovan, struč.spec.ing.aedif.
Pečat predstavničkog tijela:	Predsjednik predstavničkog tijela: Darijo Buljat
Istovjetnost ovog prostornog plana s izvornikom ovjerava:	Pečat nadležnog tijela: